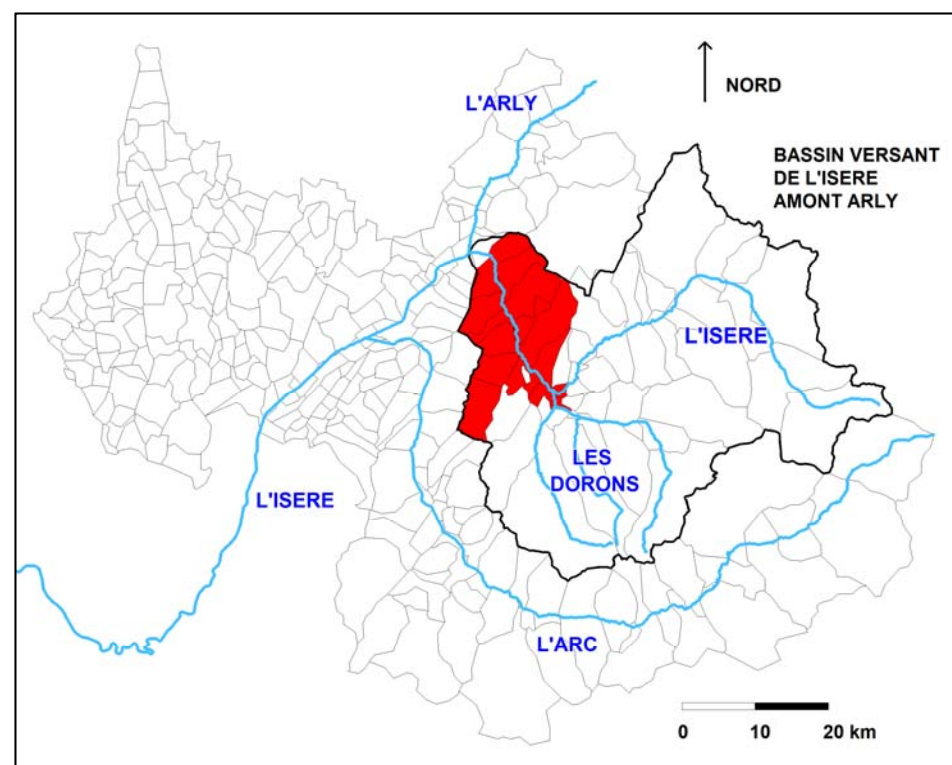


# Plan de Prévention des Risques Inondation de l'Isère

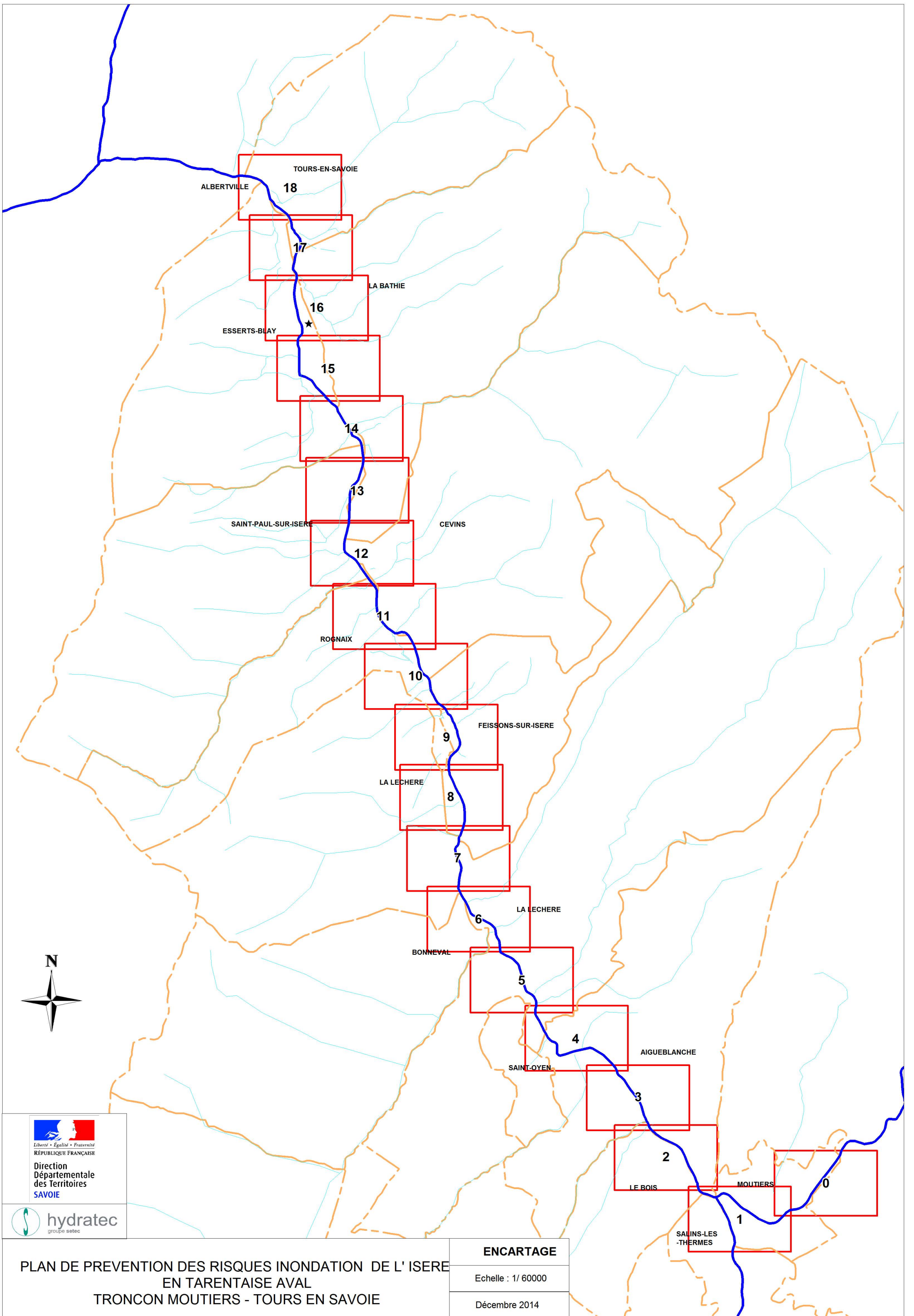
*Tronçon de Moutiers à Tours en Savoie  
(13 communes)*



## II.2 Cartes des enjeux

Dossier approuvé le

Décembre 2014



Direction  
Départementale  
des Territoires  
SAVOIE



**PLAN DE PREVENTION DES RISQUES INONDATION DE L'ISERE  
EN TARENTEISE AVAL  
TRONCON MOUTIERS - TOURS EN SAVOIE**

**ENCARTAGE**

Echelle : 1/ 60000

Décembre 2014





# LEGENDE

## I. OCCUPATION DU SOL





### Zones urbaines résidentielles

-  Centre urbain dense
-  Zone d'urbanisation future à court terme
-  Autre secteur urbanisé
-  Zone d'urbanisation future à long terme
-  Habitat isolé



### Zones d'activités économiques

-  Zone industrielle, commerciale et artisanale existante
-  Zone industrielle, commerciale et artisanale future




### Zones d'activités sportives, de loisirs et d'hébergement

-  Zones de sport
-  Camping
-  Résidence hôtelière
-  Zone future de loisirs

### Zone non urbanisée

-  Zone agricole
-  Zone naturelle




### Périmètre de protection des captages en eau potable


-  Périmètre de protection immédiat
-  Périmètre de protection rapproché
-  Périmètre de protection éloigné


## II ENJEUX PARTICULIERS

+ 276 ERP (Etablissement Recevant du Public)


### Structures décisionnelles


-  Caserne de pompiers
-  Gendarmerie
-  Mairie

 exploitation\_agricole

 ICPE (Installation Classée Pour l'Environnement)


 station\_service

 bâtiment nouveau

 Cimetière

## IV ENJEUX ENVIRONNEMENTAUX / PATRIMONIAUX

### Site inscrit

 Ruine du château de la Bâthie et du hameau de Chantemerle




### Zones naturelles protégées

 ZNIEFF (Type 1)

 ZNIEFF (Type 2)

## III. INFRASTRUCTURES / EQUIPEMENTS

### Infrastructures de transport

-  Route nationale
-  Route départemental
-  Voie ferrée

 centrale hydroélectrique

 barrage


 Reservoir\_AEP

 captages eau potable

 station d'épuration



### Ouvrages EDF / Télécom

 Transformateur

 antenne

## PLAN DE PREVENTION DES RISQUES INONDATION DE L'ISERE EN TARENTAISE AVAL TRONCON MOUTIERS - TOURS EN SAVOIE

### Cartographie des Enjeux

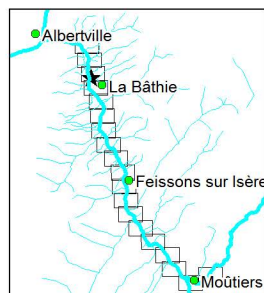
-  105.5 Point kilométrique du modèle de l'Isère
  -  Limites communales
  - 276 ERP (Etablissement recevant du public)
- Les zones non grisées correspondent aux secteurs concernés par les aléas inondation de l'Isère et des parties terminales de ses affluents



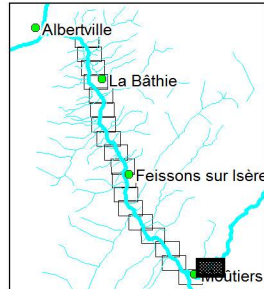
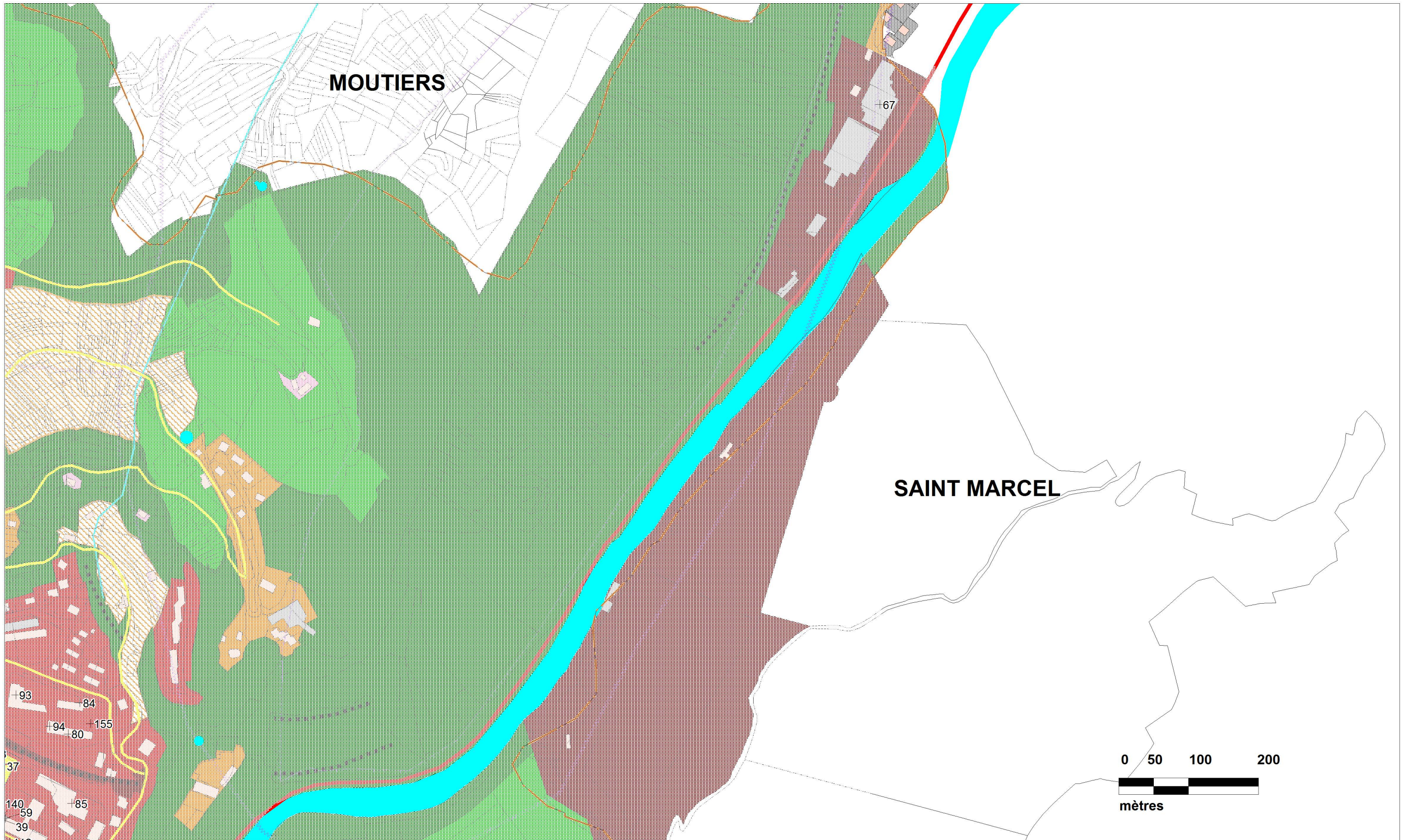
## LEGENDE

Décembre 2014

N° affaire : 28906  
28906\_Enjeux.WOR







PLAN DE PREVENTION DES RISQUES INONDATION DE L'ISERE  
EN TARENTEISE AVAL  
TRONCON MOUTIERS - TOURS EN SAVOIE

CARTOGRAPHIE DES ENJEUX

- + 105.5 Point kilométrique du modèle de l'Isère
  - Limites communales
  - 276 ERP (Etablissement recevant du public)
- Les zones non grisées correspondent aux secteurs concernés par les aléas inondation de l'Isère et des parties terminales de ses affluents



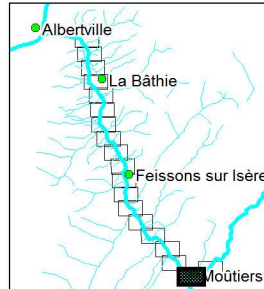
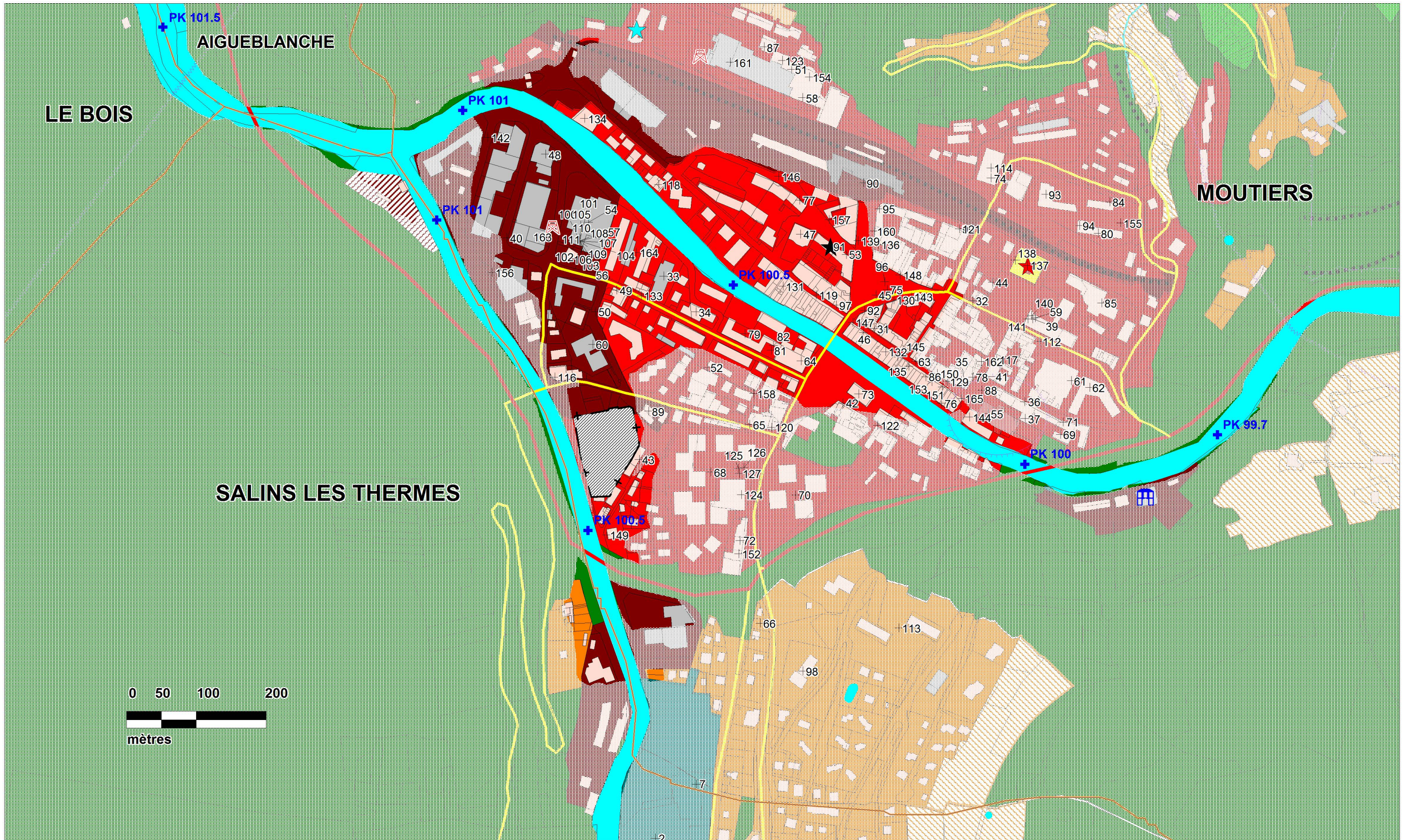
**Planche 0**

Echelle : 1/ 5000

Décembre 2014

N° affaire : 28906  
28906\_Enjeux.WOR





PLAN DE PREVENTION DES RISQUES INONDATION DE L'ISERE  
EN TARENTEISE AVAL  
TRONCON MOUTIERS - TOURS EN SAVOIE

CARTOGRAPHIE DES ENJEUX

- + 105.5 Point kilométrique du modèle de l'Isère
  - Limites communales
  - 276 ERP (Etablissement recevant du public)
- Les zones non grisées correspondent aux secteurs concernés par les aléas inondation de l'Isère et des parties terminales de ses affluents



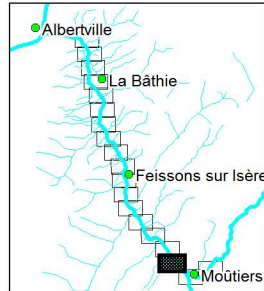
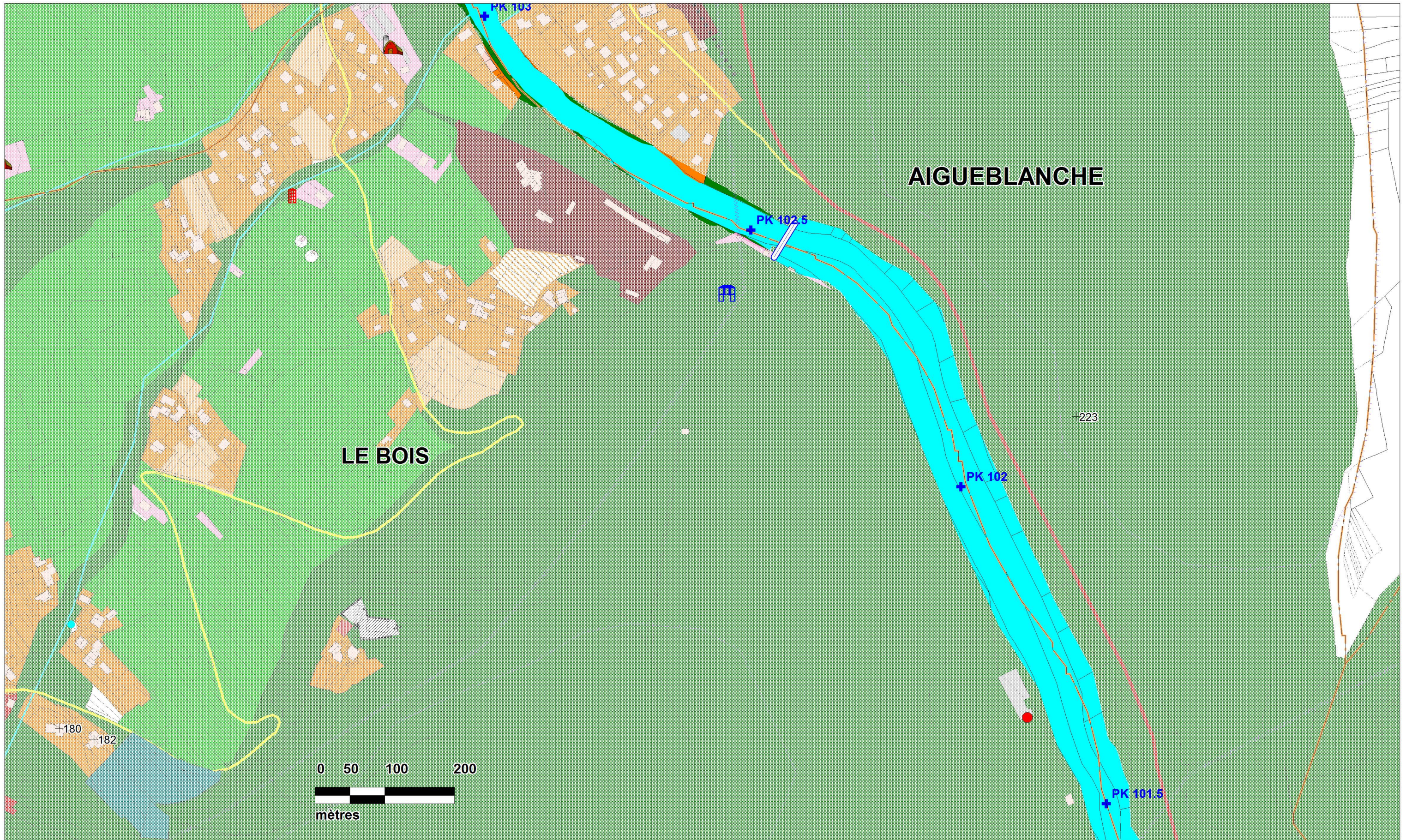
Planche 1

Echelle : 1/ 5000

Décembre 2014

N° affaire : 28906  
28906\_Enjeux.WOR





PLAN DE PREVENTION DES RISQUES INONDATION DE L'ISERE  
EN TARENTEISE AVAL  
TRONCON MOUTIERS - TOURS EN SAVOIE

CARTOGRAPHIE DES ENJEUX

- + 105.5 Point kilométrique du modèle de l'Isère
  - Limites communales
  - 276 ERP (Etablissement recevant du public)
- Les zones non grisées correspondent aux secteurs concernés par les aléas inondation de l'Isère et des parties terminales de ses affluents



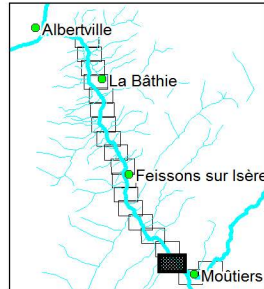
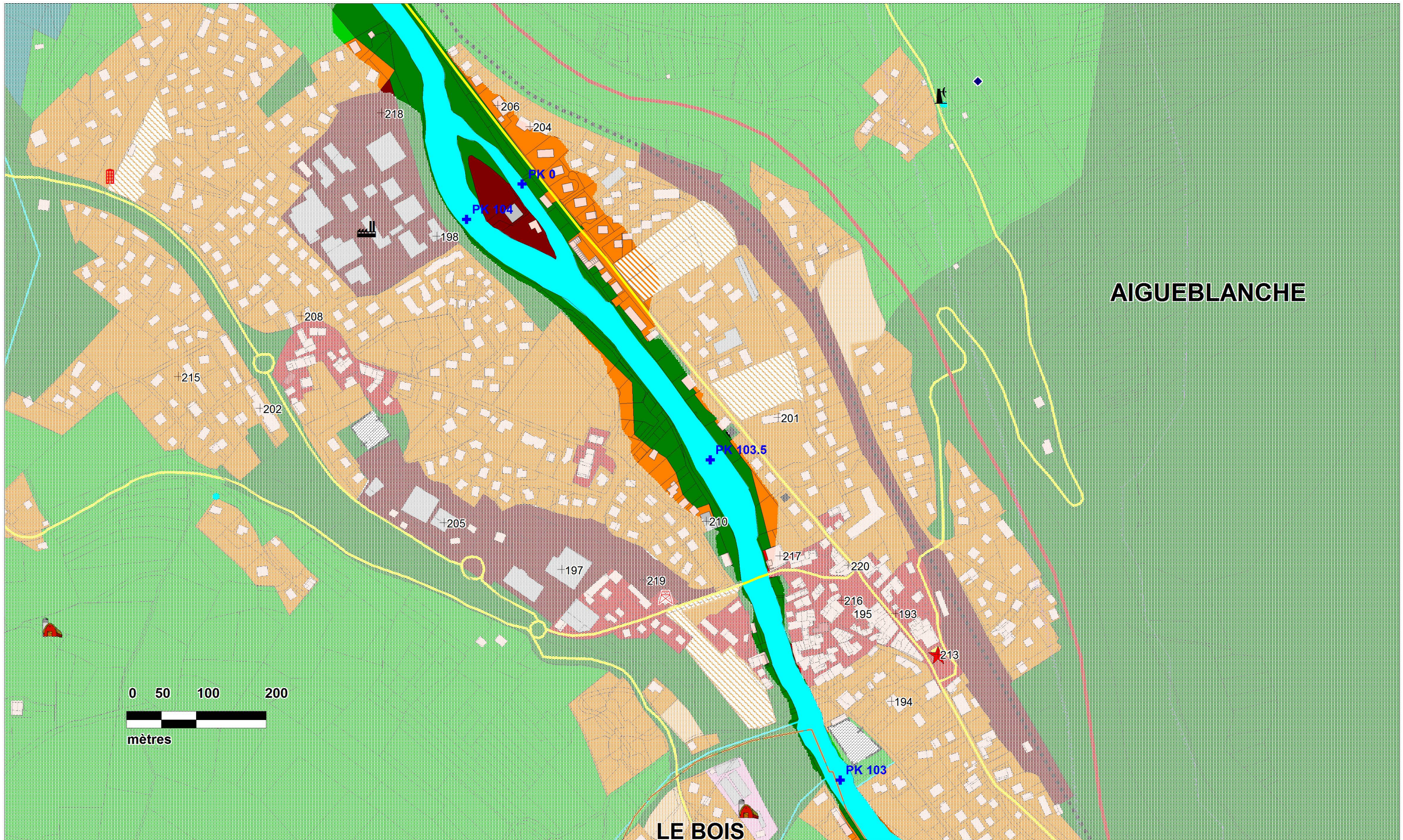
Planche 2

Echelle : 1/ 5000

Décembre 2014

N° affaire : 28906  
28906\_Enjeux.WOR





PLAN DE PREVENTION DES RISQUES INONDATION DE L'ISERE  
EN TARENDAISE AVAL  
TRONCON MOUTIERS - TOURS EN SAVOIE

CARTOGRAPHIE DES ENJEUX

- + 105.5 Point kilométrique du modèle de l'Isère
  - Limites communales
  - 276 ERP (Etablissement recevant du public)
- Les zones non grisées correspondent aux secteurs concernés par les aléas inondation de l'Isère et des parties terminales de ses affluents



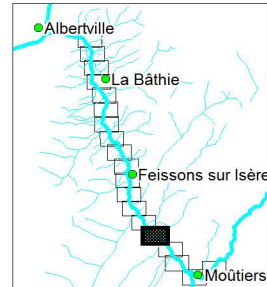
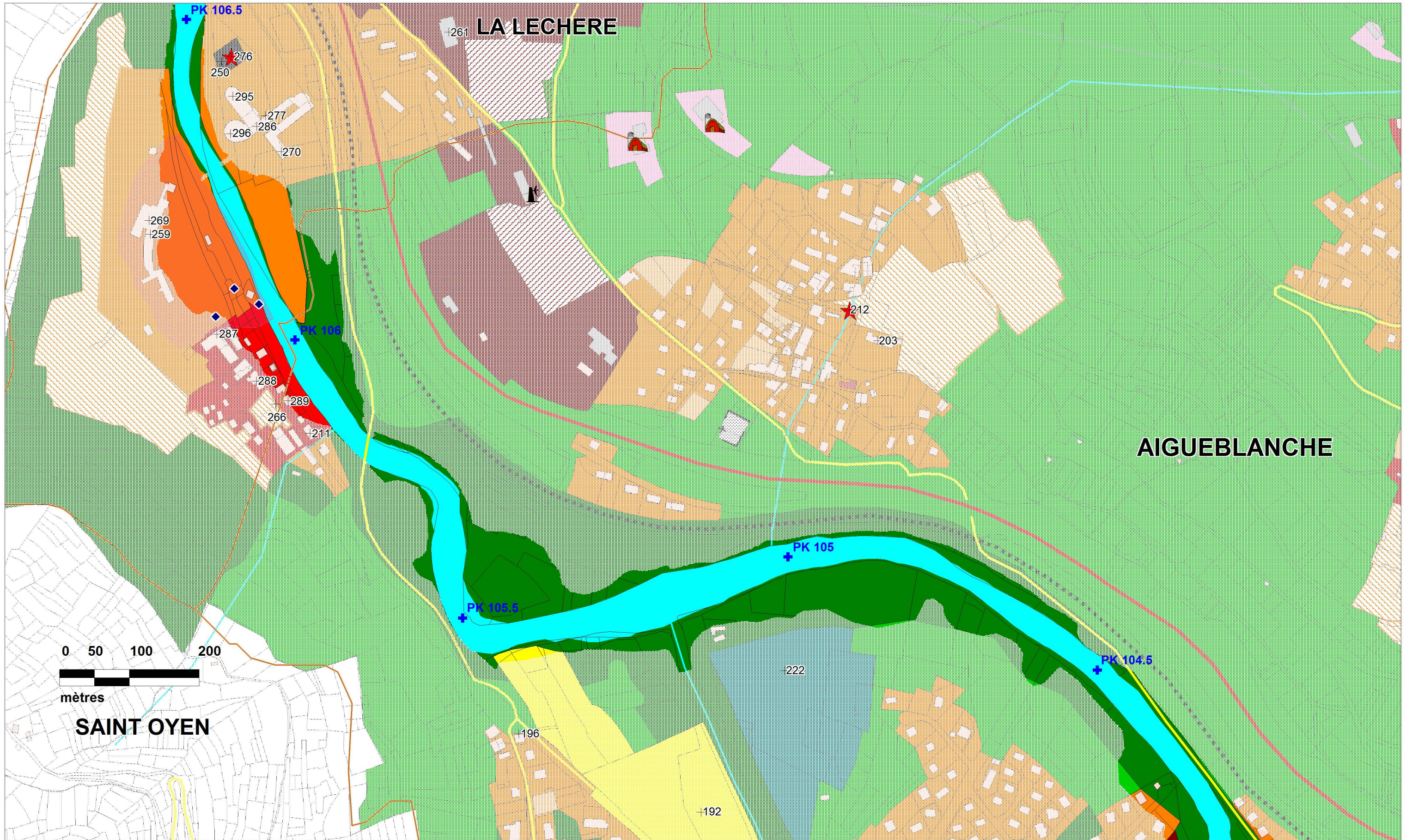
Planche 3

Echelle : 1/ 5000

Décembre 2014

N° affaire : 28906  
28906\_Enjeux.WOR





PLAN DE PREVENTION DES RISQUES INONDATION DE L'ISERE  
EN TARENTEISE AVAL  
TRONCON MOUTIERS - TOURS EN SAVOIE

CARTOGRAPHIE DES ENJEUX


- 105.5** Point kilométrique du modèle de l'Isère
  -  Limites communales
  - 276** ERP (Etablissement recevant du public)
- Les zones non grisées correspondent aux secteurs concernés par les aléas inondation de l'Isère et des parties terminales de ses affluents



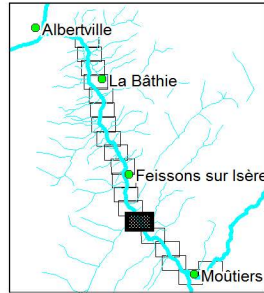
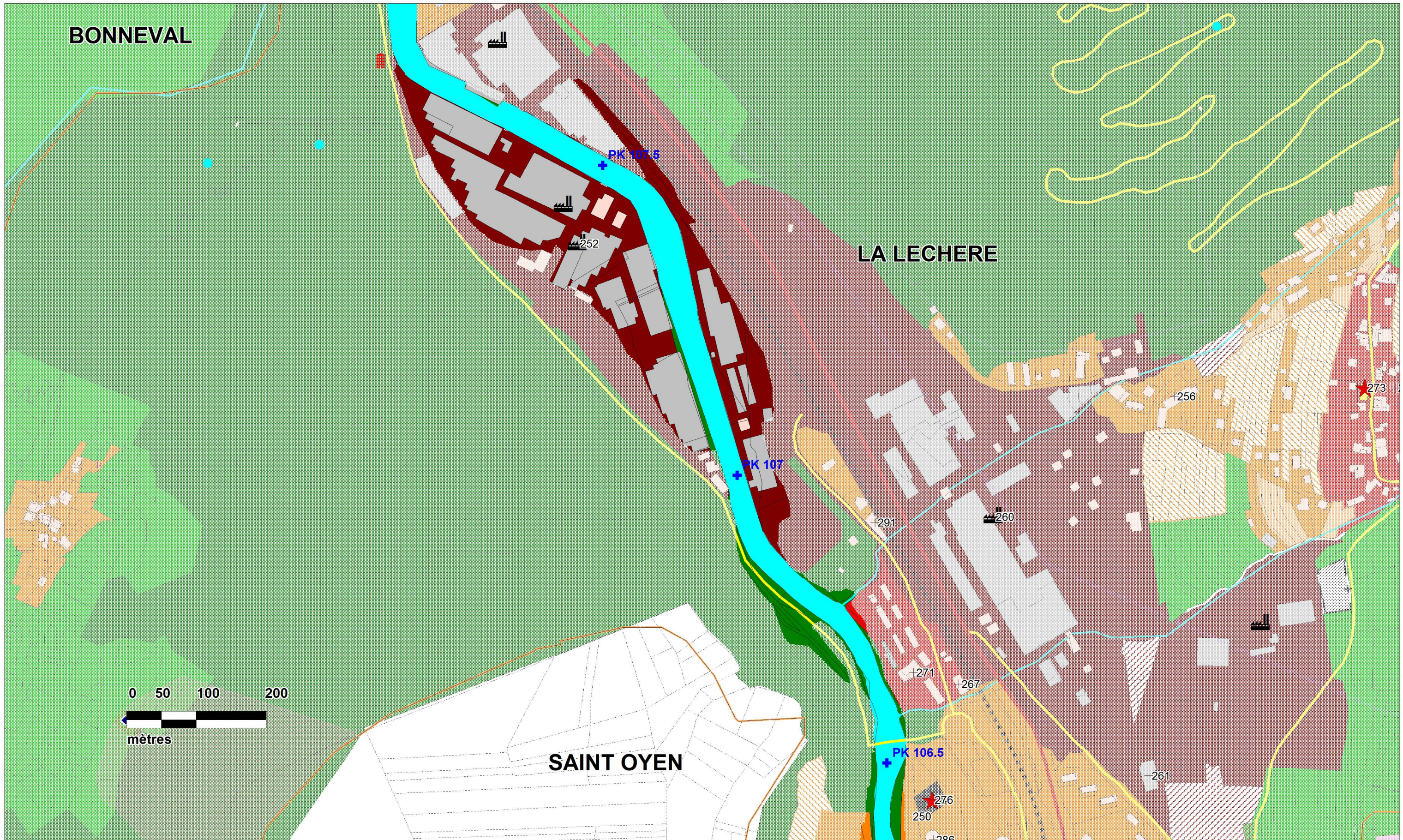
Planche 4

Echelle : 1/ 5000

Décembre 2014

N° affaire : 28906  
28906\_Enjeux.WOR





PLAN DE PREVENTION DES RISQUES INONDATION DE L'ISERE  
EN TARENTEISE AVAL  
TRONCON MOUTIERS - TOURS EN SAVOIE

CARTOGRAPHIE DES ENJEUX

- 105.5** Point kilométrique du modèle de l'Isère
  - Limites communales
  - 276** ERP (Etablissement recevant du public)
- Les zones non grisées correspondent aux secteurs concernés par les aléas inondation de l'Isère et des parties terminales de ses affluents



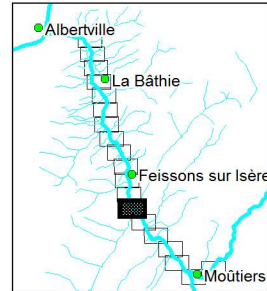
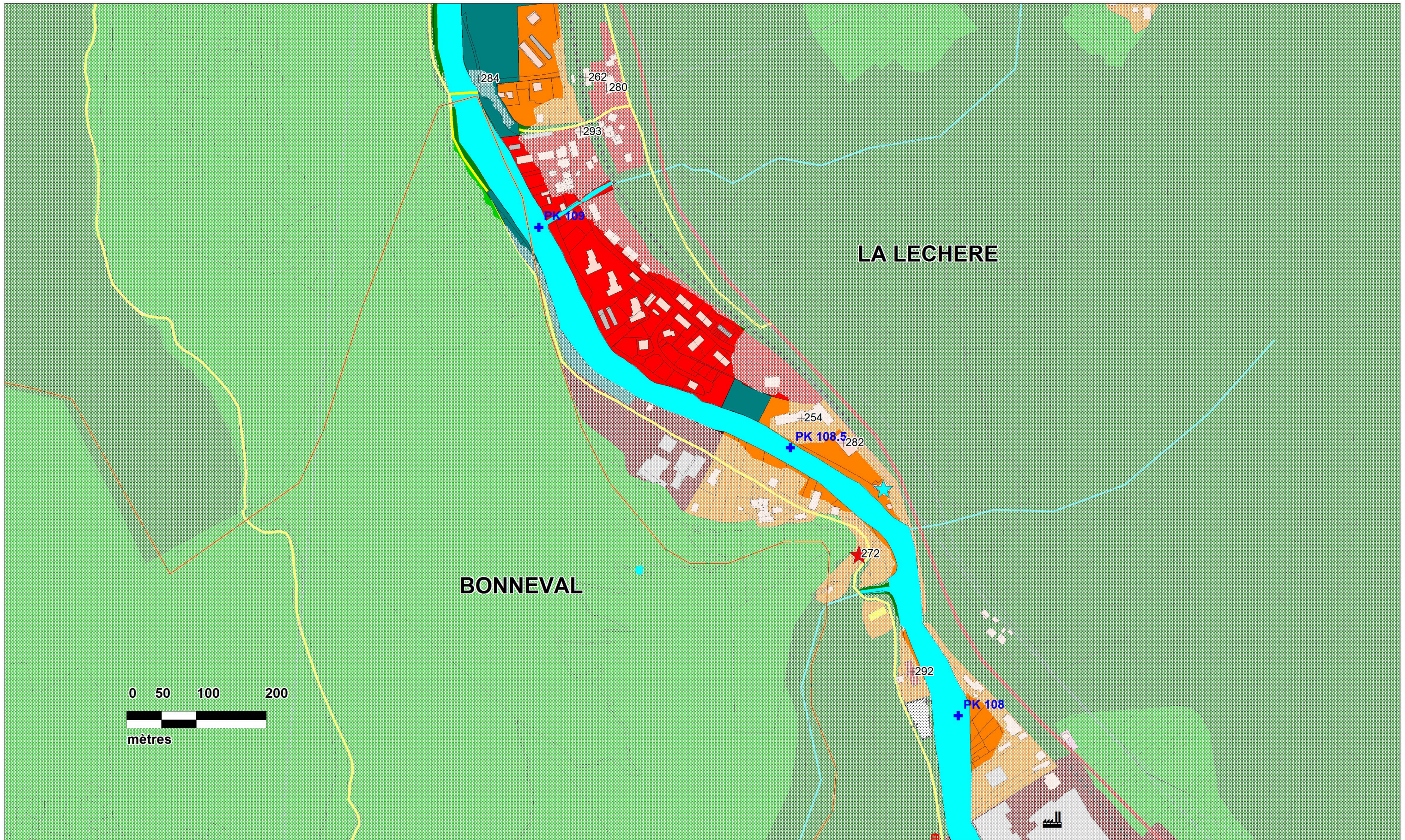
Planche 5

Echelle : 1/ 5000

Décembre 2014

N° affaire : 28906  
28906\_Enjeux.WOR





PLAN DE PREVENTION DES RISQUES INONDATION DE L'ISERE  
 EN TARENTEISE AVAL  
 TRONCON MOUTIERS - TOURS EN SAVOIE

CARTOGRAPHIE DES ENJEUX

- + 105.5 Point kilométrique du modèle de l'Isère
  - Limites communales
  - 276 ERP (Etablissement recevant du public)
- Les zones non grisées correspondent aux secteurs concernés par les aléas inondation de l'Isère et des parties terminales de ses affluents



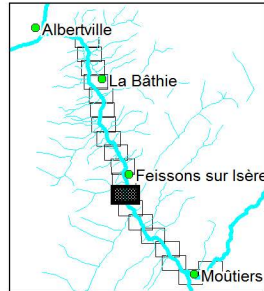
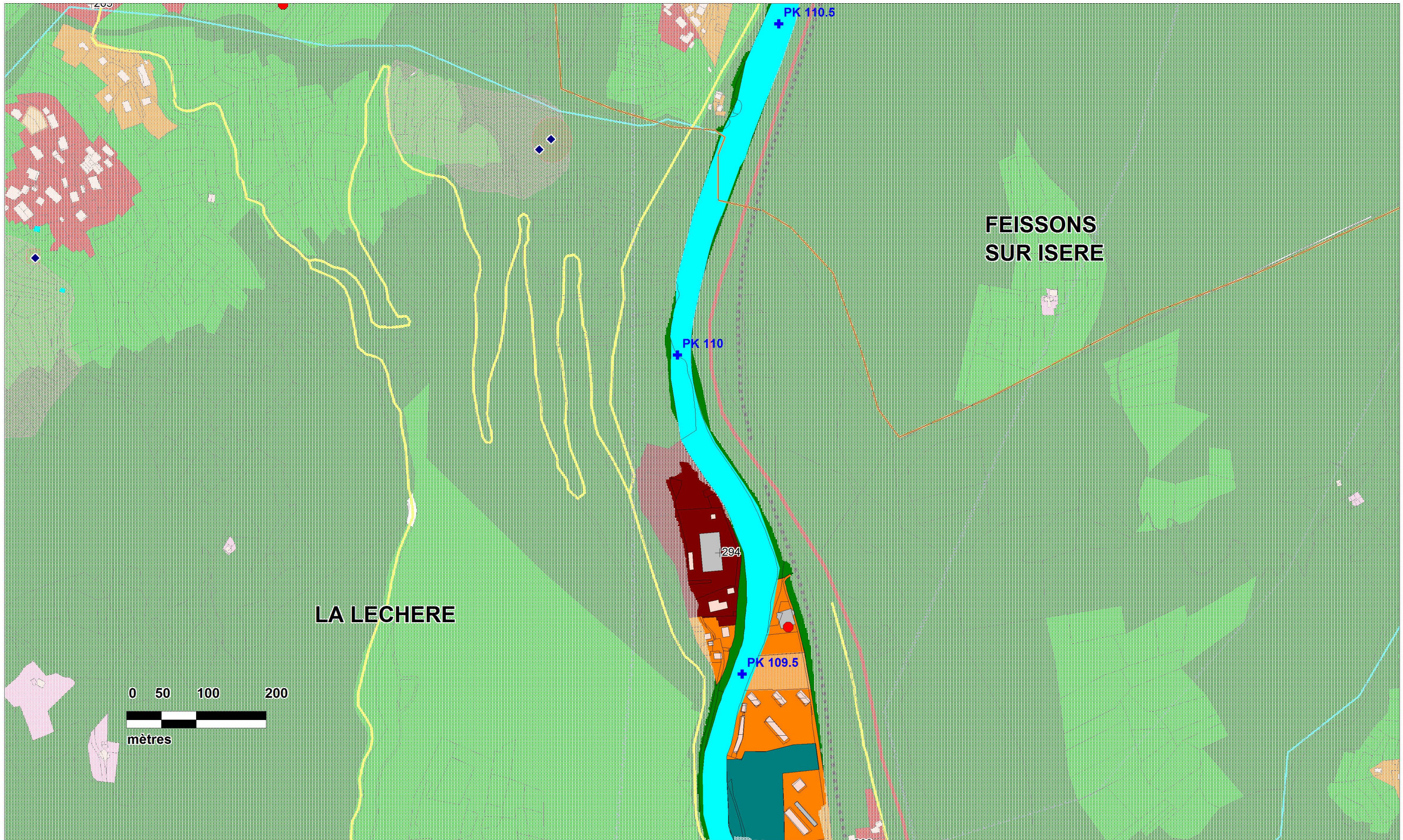
Planche 6

Echelle : 1/ 5000

Décembre 2014

N° affaire : 28906  
 28906\_Enjeux.WOR





PLAN DE PREVENTION DES RISQUES INONDATION DE L'ISERE  
EN TARENTEISE AVAL  
TRONCON MOUTIERS - TOURS EN SAVOIE

CARTOGRAPHIE DES ENJEUX

- + 105.5 Point kilométrique du modèle de l'Isère
  - Limites communales
  - 276 ERP (Etablissement recevant du public)
- Les zones non grisées correspondent aux secteurs concernés par les aléas inondation de l'Isère et des parties terminales de ses affluents



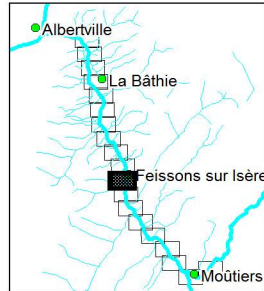
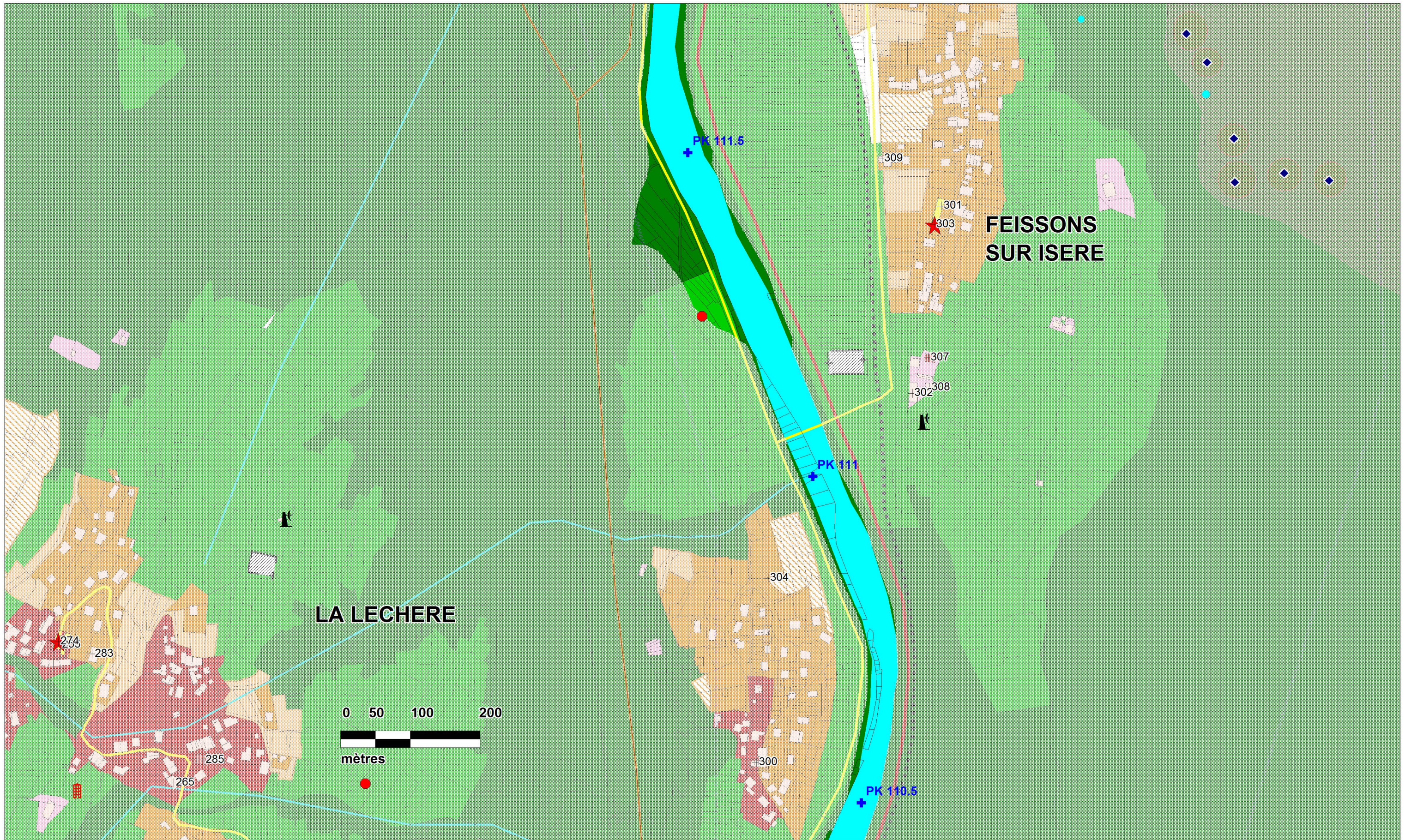
Planche 7

Echelle : 1/ 5000

Décembre 2014

N° affaire : 28906  
28906\_Enjeux.WOR





PLAN DE PREVENTION DES RISQUES INONDATION DE L'ISERE  
EN TARENDAISE AVAL  
TRONCON MOUTIERS - TOURS EN SAVOIE

CARTOGRAPHIE DES ENJEUX

- + 105.5 Point kilométrique du modèle de l'Isère
  - Limites communales
  - 276 ERP (Etablissement recevant du public)
- Les zones non grisées correspondent aux secteurs concernés par les aléas inondation de l'Isère et des parties terminales de ses affluents



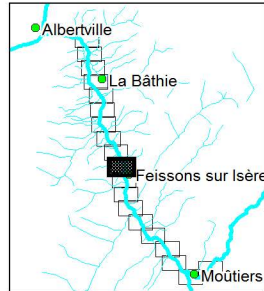
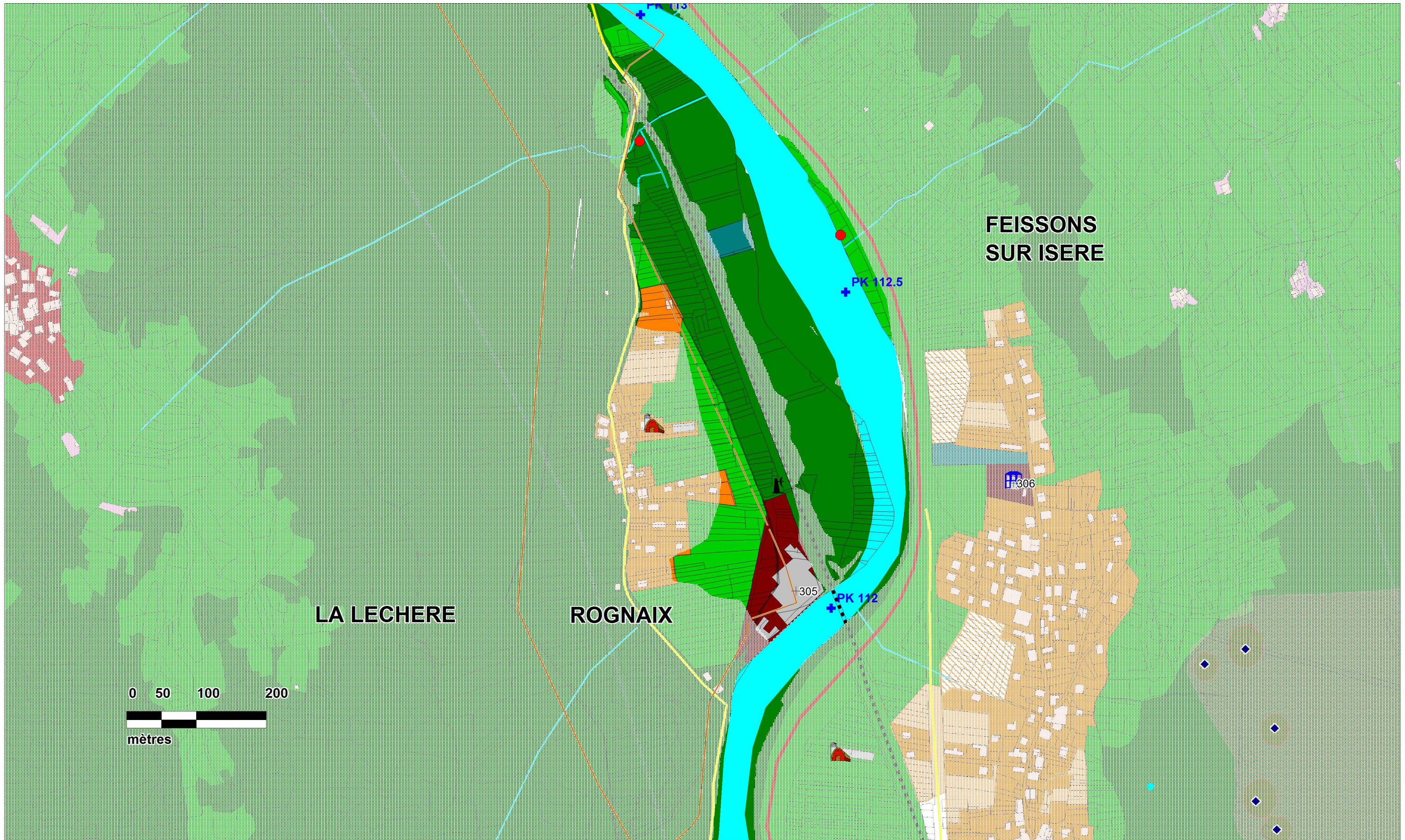
Planche 8

Echelle : 1/ 5000

Décembre 2014

N° affaire : 28906  
28906\_Enjeux.WOR





PLAN DE PREVENTION DES RISQUES INONDATION DE L'ISERE  
EN TARENTEISE AVAL  
TRONCON MOUTIERS - TOURS EN SAVOIE

CARTOGRAPHIE DES ENJEUX

- + 105.5 Point kilométrique du modèle de l'Isère
  - Limites communales
  - 276 ERP (Etablissement recevant du public)
- Les zones non grisées correspondent aux secteurs concernés par les aléas inondation de l'Isère et des parties terminales de ses affluents



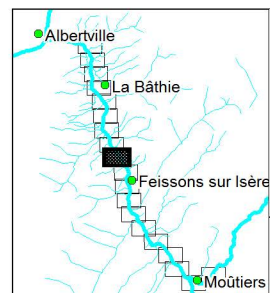
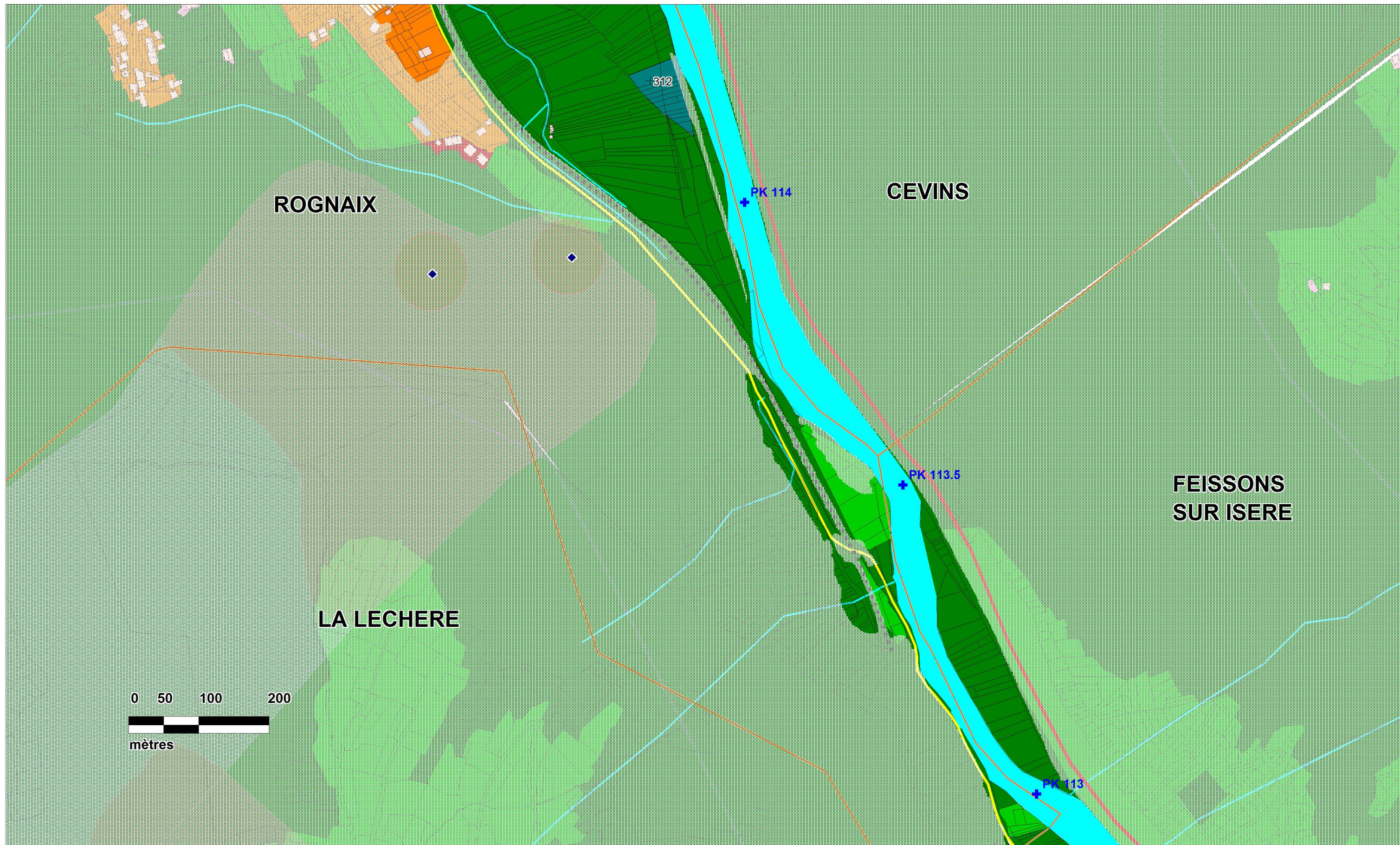
Planche 9

Echelle : 1/ 5000

Décembre 2014

N° affaire : 28906  
28906\_Enjeux.WOR







  
 Liberté • Égalité • Fraternité  
 RÉPUBLIQUE FRANÇAISE  
 Direction  
 Départementale  
 des Territoires  
 SAVOIE  


**PLAN DE PREVENTION DES RISQUES INONDATION DE L'ISERE  
 EN TARENDAISE AVAL  
 TRONCON MOUTIERS - TOURS EN SAVOIE**

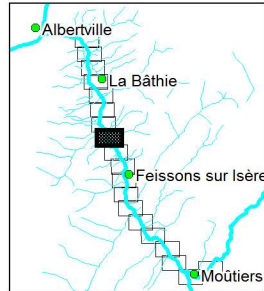
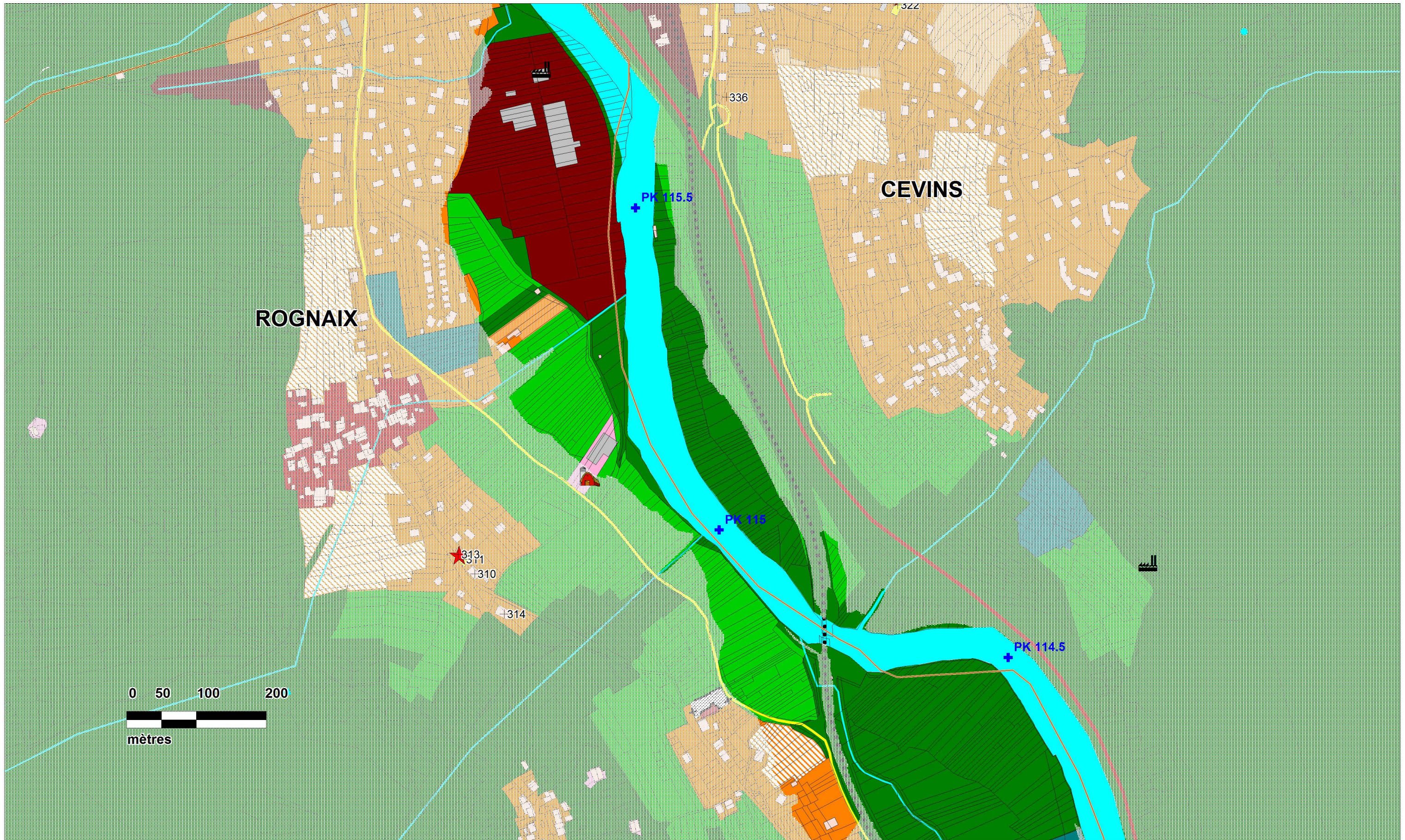
**CARTOGRAPHIE DES ENJEUX**

**105.5** Point kilométrique du modèle de l'Isère  
 Limites communales  
 276 ERP (Etablissement recevant du public)  
 Les zones non grisées correspondent aux secteurs concernés par les aléas inondation de l'Isère et des parties terminales de ses affluents



**Planche 10**  
 Echelle : 1/ 5000  
 Décembre 2014  
 N° affaire : 28906  
 28906\_Enjeux.WOR





PLAN DE PREVENTION DES RISQUES INONDATION DE L'ISERE  
EN TARENTEISE AVAL  
TRONCON MOUTIERS - TOURS EN SAVOIE

CARTOGRAPHIE DES ENJEUX

- 105.5** Point kilométrique du modèle de l'Isère
  - Limites communales
  - 276 ERP (Etablissement recevant du public)
- Les zones non grisées correspondent aux secteurs concernés par les aléas inondation de l'Isère et des parties terminales de ses affluents



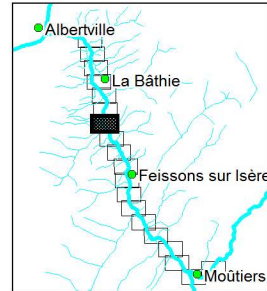
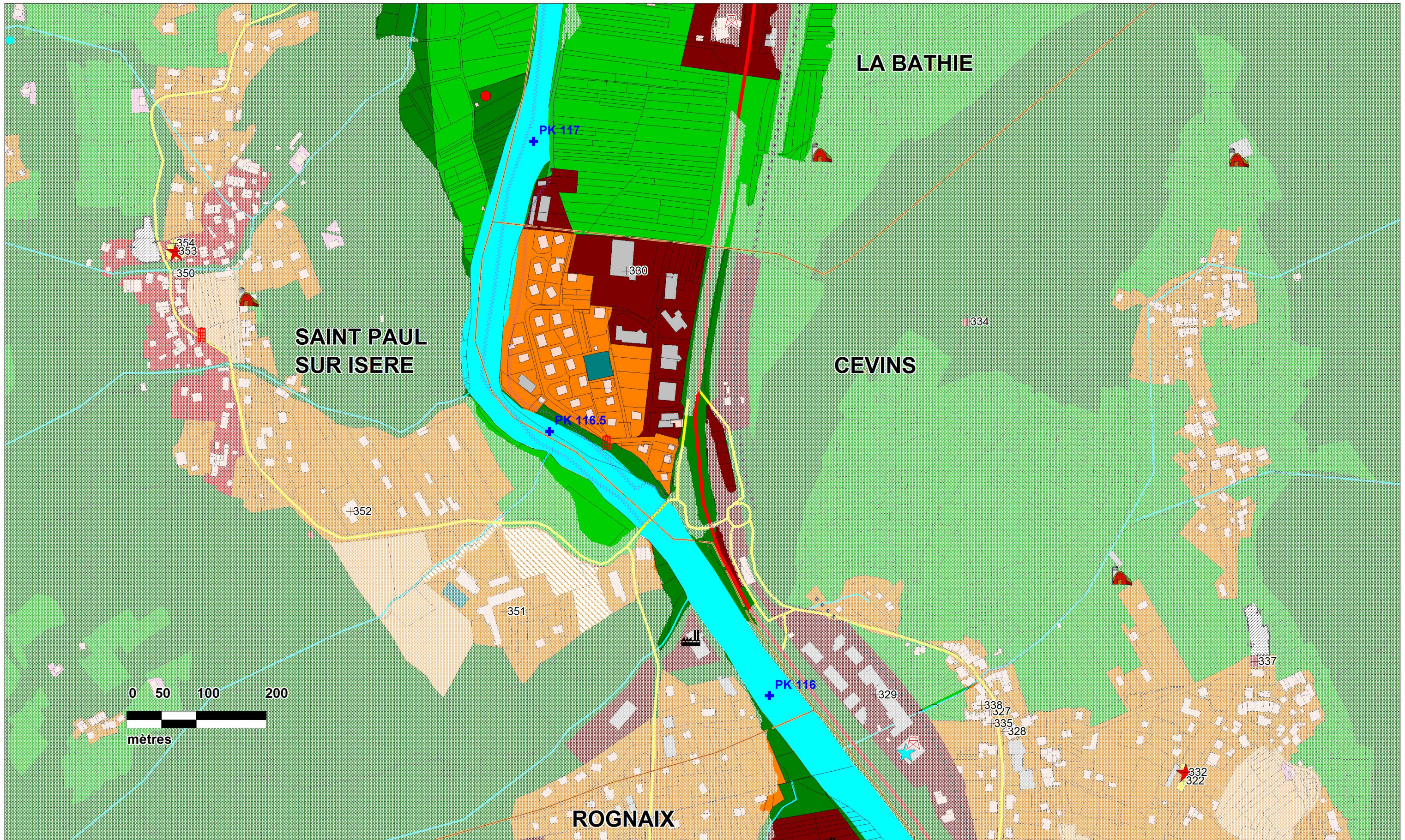
Planche 11

Echelle : 1/ 5000

Décembre 2014

N° affaire : 28906  
28906\_Enjeux.WOR





PLAN DE PREVENTION DES RISQUES INONDATION DE L'ISERE  
EN TARENTEISE AVAL  
TRONCON MOUTIERS - TOURS EN SAVOIE

CARTOGRAPHIE DES ENJEUX

- + 105.5 Point kilométrique du modèle de l'Isère
  - Limites communales
  - 276 ERP (Etablissement recevant du public)
- Les zones non grisées correspondent aux secteurs concernés par les aléas inondation de l'Isère et des parties terminales de ses affluents



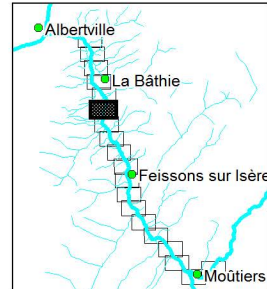
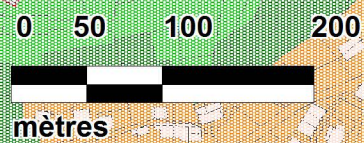
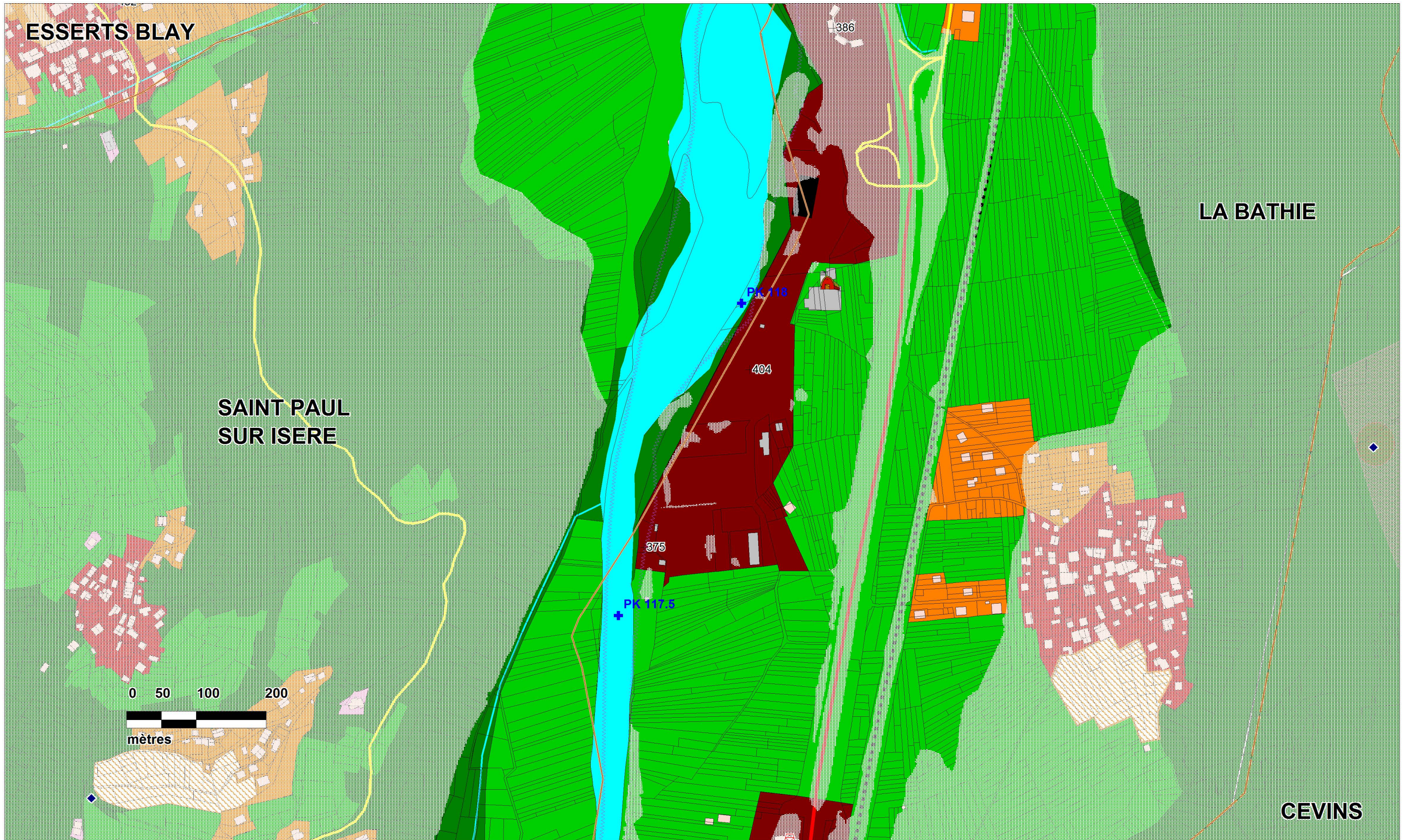
Planche 12

Echelle : 1/ 5000

Décembre 2014

N° affaire : 28906  
28906\_Enjeux.WOR





PLAN DE PREVENTION DES RISQUES INONDATION DE L'ISERE  
EN TARENTEISE AVAL  
TRONCON MOUTIERS - TOURS EN SAVOIE

CARTOGRAPHIE DES ENJEUX

- + 105.5 Point kilométrique du modèle de l'Isère
  - Limites communales
  - 276 ERP (Etablissement recevant du public)
- Les zones non grisées correspondent aux secteurs concernés par les aléas inondation de l'Isère et des parties terminales de ses affluents



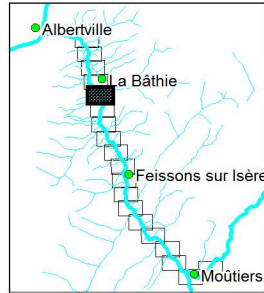
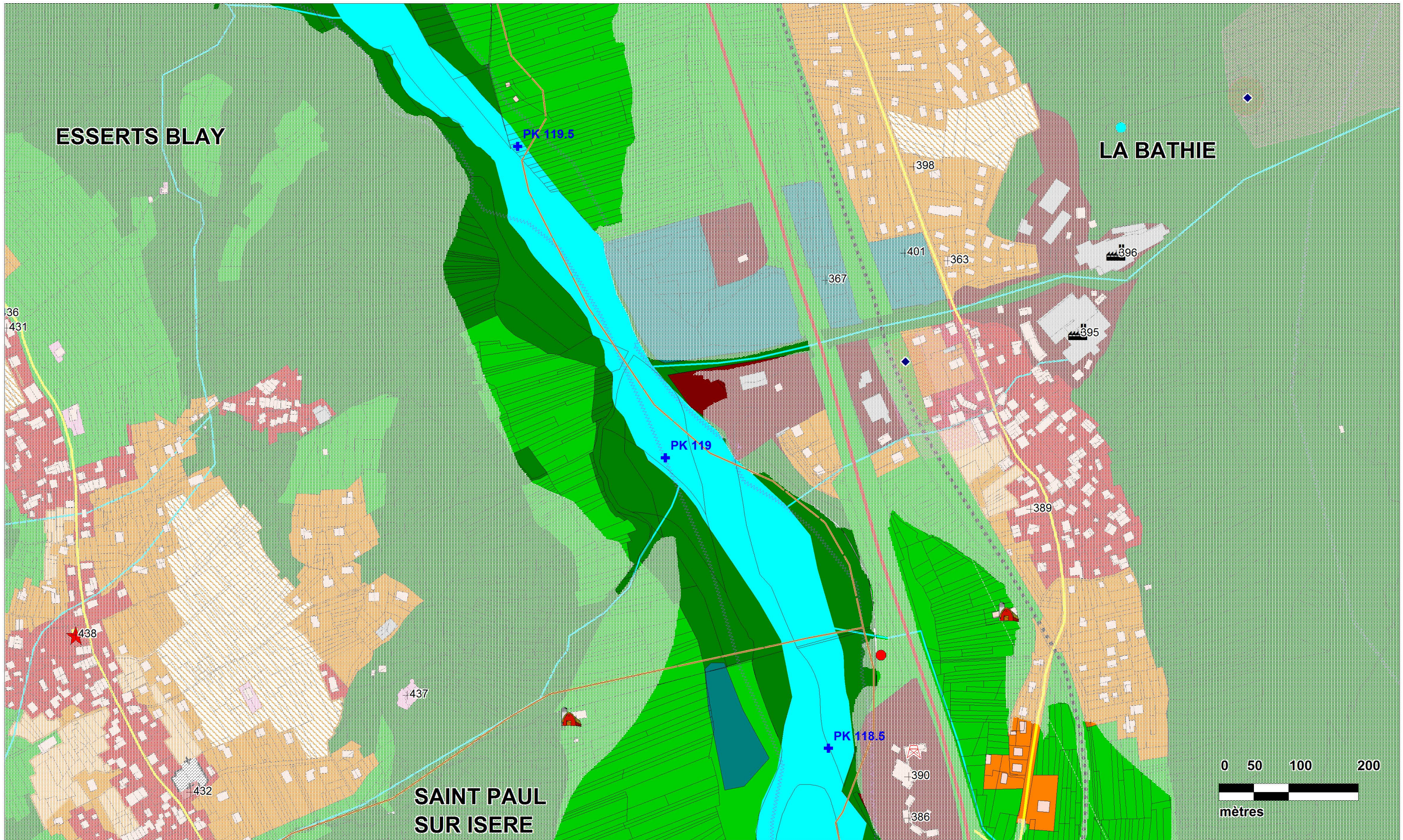
Planche 13

Echelle : 1/ 5000

Décembre 2014

N° affaire : 28906  
28906\_Enjeux.WOR





PLAN DE PREVENTION DES RISQUES INONDATION DE L'ISERE  
EN TARENTEISE AVAL  
TRONCON MOUTIERS - TOURS EN SAVOIE

CARTOGRAPHIE DES ENJEUX

- + 105.5 Point kilométrique du modèle de l'Isère
  - Limites communales
  - 276 ERP (Etablissement recevant du public)
- Les zones non grisées correspondent aux secteurs concernés par les aléas inondation de l'Isère et des parties terminales de ses affluents



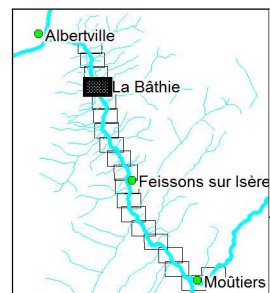
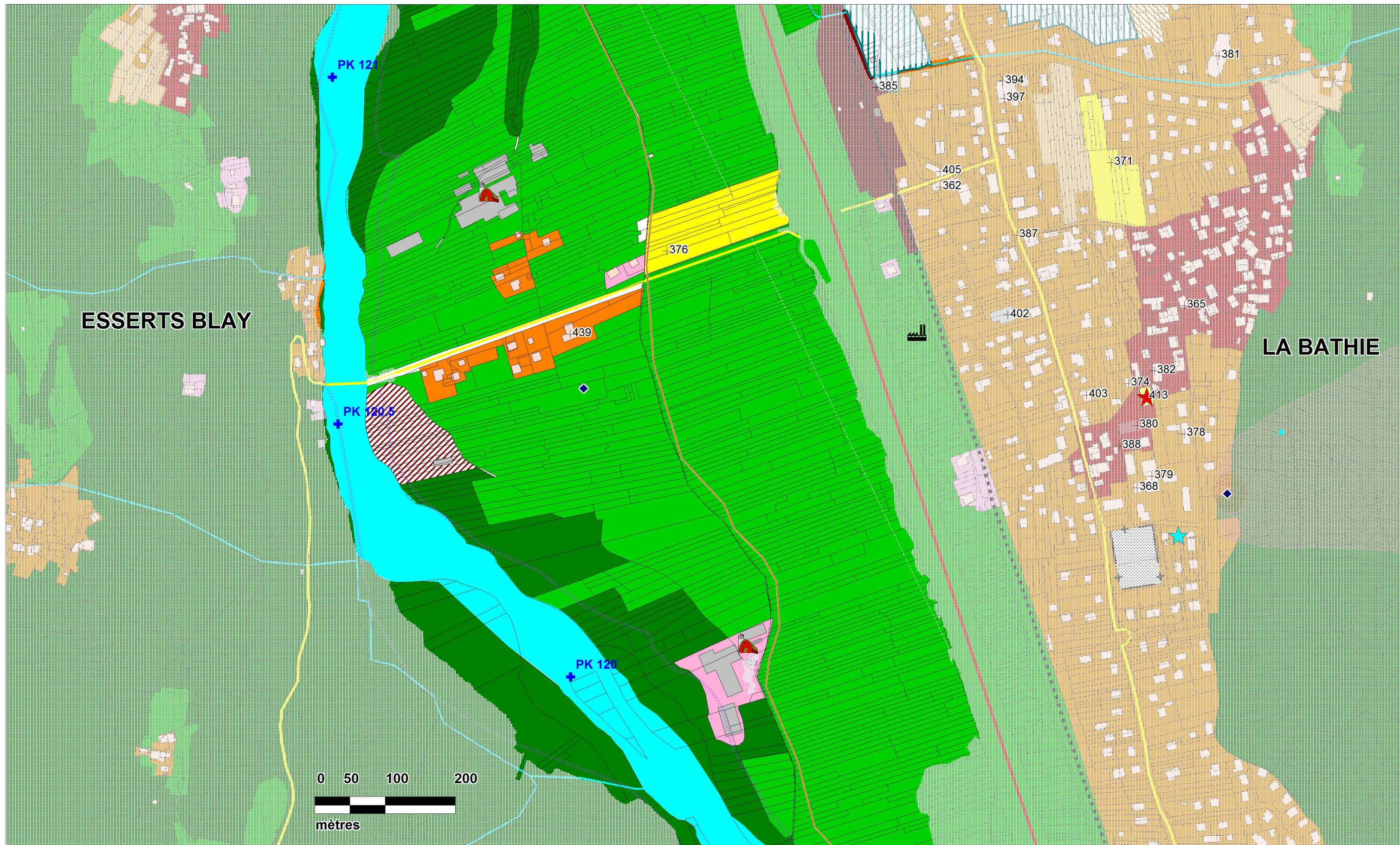
Planche 14

Echelle : 1/ 5000

Décembre 2014

N° affaire : 28906  
28906\_Enjeux.WOR






**PLAN DE PREVENTION DES RISQUES INONDATION DE L'ISERE  
 EN TARENTEISE AVAL  
 TRONCON MOUTIERS - TOURS EN SAVOIE**

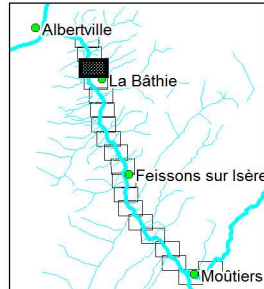

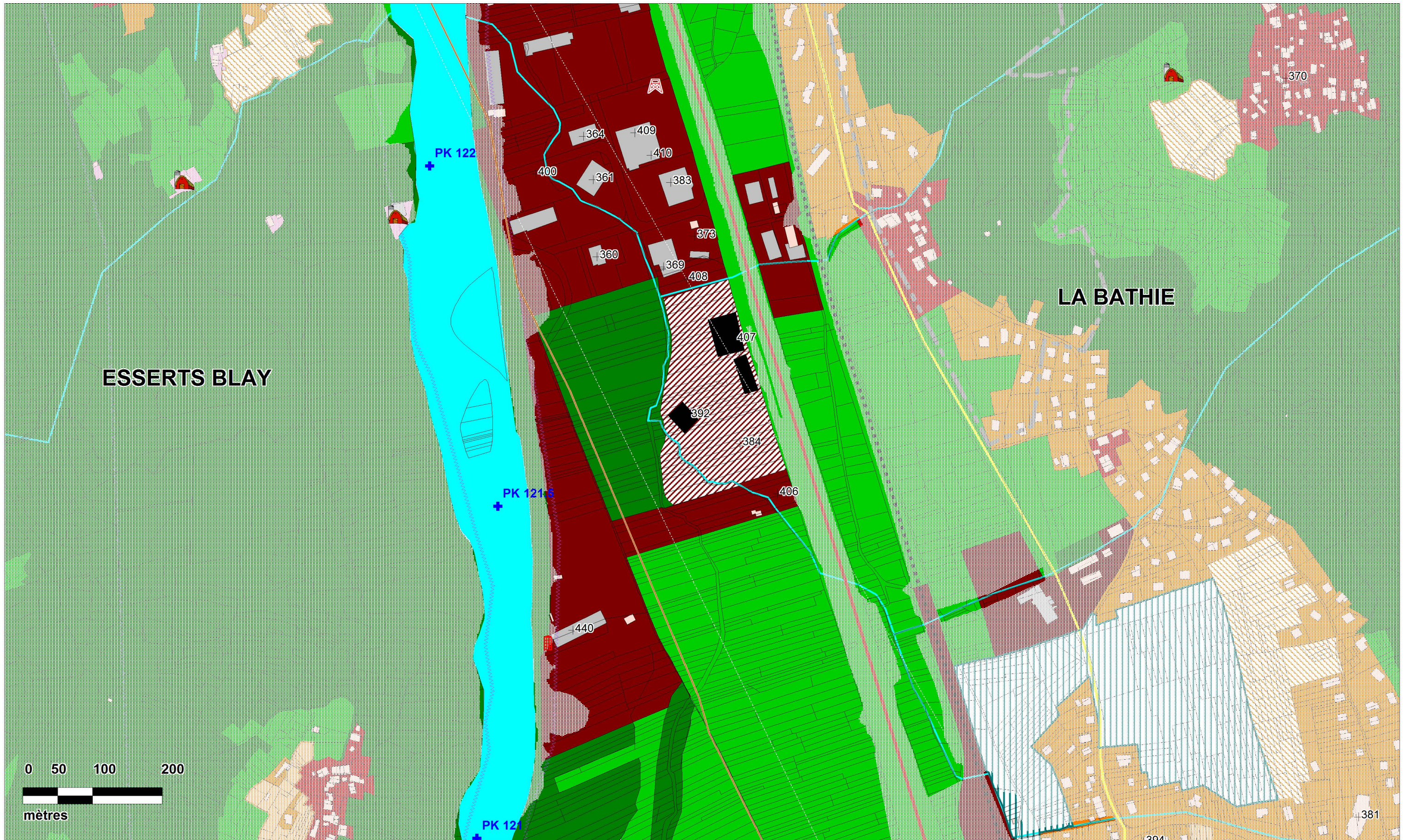
**CARTOGRAPHIE DES ENJEUX**

**105.5** Point kilométrique du modèle de l'Isère  
**+** Limites communales  
 276 ERP (Etablissement recevant du public)  
 Les zones non grisées correspondent aux secteurs concernés par les aléas inondation de l'Isère et des parties terminales de ses affluents



**Planche 15**  
 Echelle : 1/ 5000  
 Décembre 2014  
 N° affaire : 28906  
 28906\_Enjeux.WOR





PLAN DE PREVENTION DES RISQUES INONDATION DE L'ISERE  
EN TARENDAISE AVAL  
TRONCON MOUTIERS - TOURS EN SAVOIE

CARTOGRAPHIE DES ENJEUX

- 105.5** Point kilométrique du modèle de l'Isère
  - Limites communales
  - 276 ERP (Etablissement recevant du public)
- Les zones non grisées correspondent aux secteurs concernés par les aléas inondation de l'Isère et des parties terminales de ses affluents



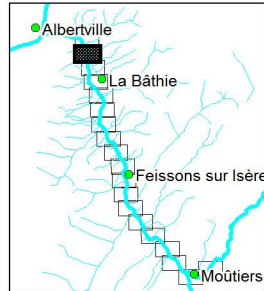
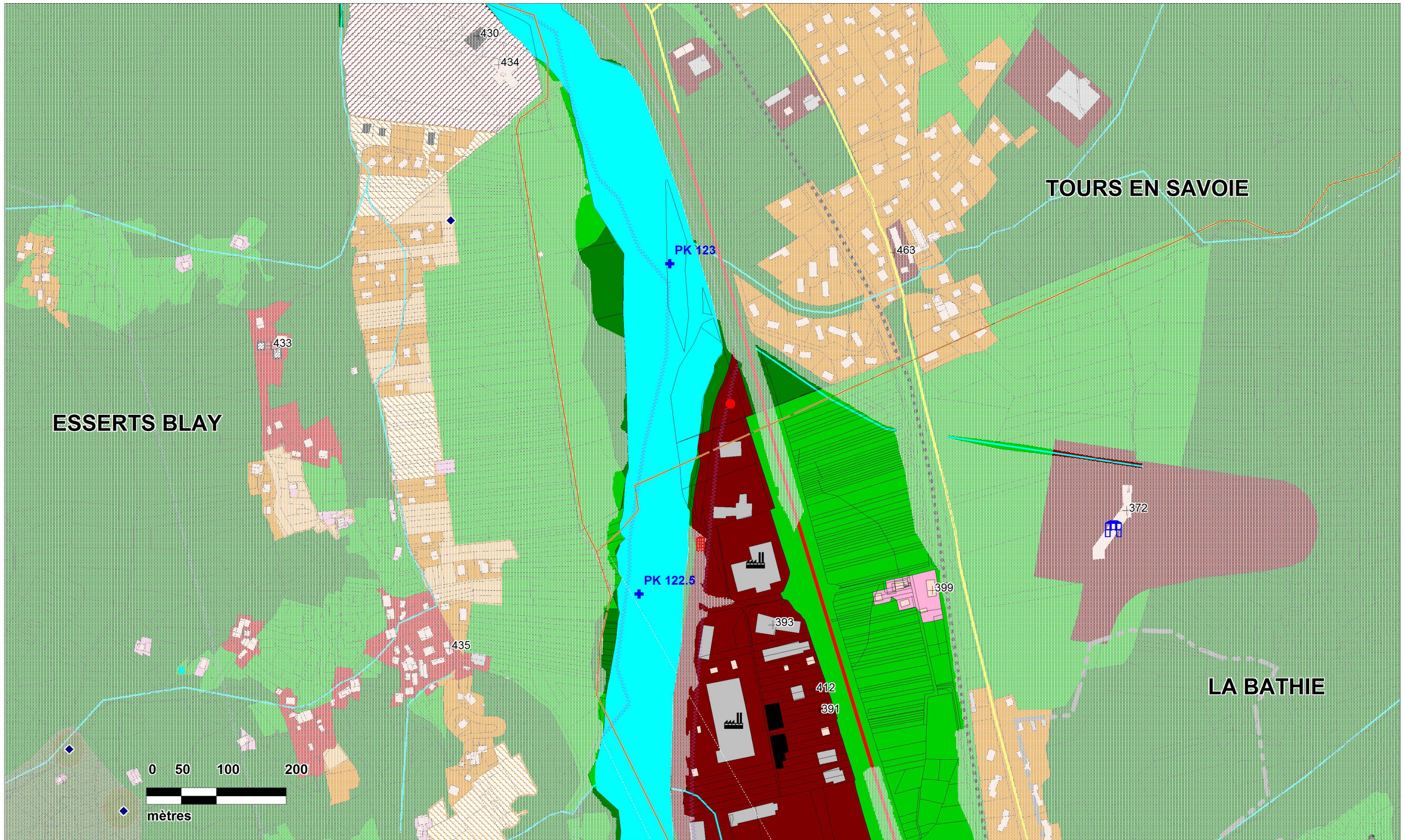
Planche 16

Echelle : 1/ 5000

Décembre 2014

N° affaire : 28906  
28906\_Enjeux.WOR





PLAN DE PREVENTION DES RISQUES INONDATION DE L'ISERE  
EN TARENTEISE AVAL  
TRONCON MOUTIERS - TOURS EN SAVOIE

CARTOGRAPHIE DES ENJEUX

- 105.5** Point kilométrique du modèle de l'Isère
  - Limites communales
  - 276 ERP (Etablissement recevant du public)
- Les zones non grisées correspondent aux secteurs concernés par les aléas inondation de l'Isère et des parties terminales de ses affluents



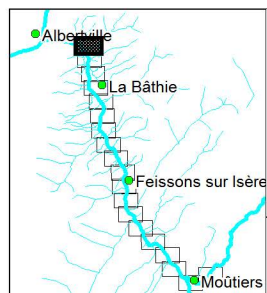
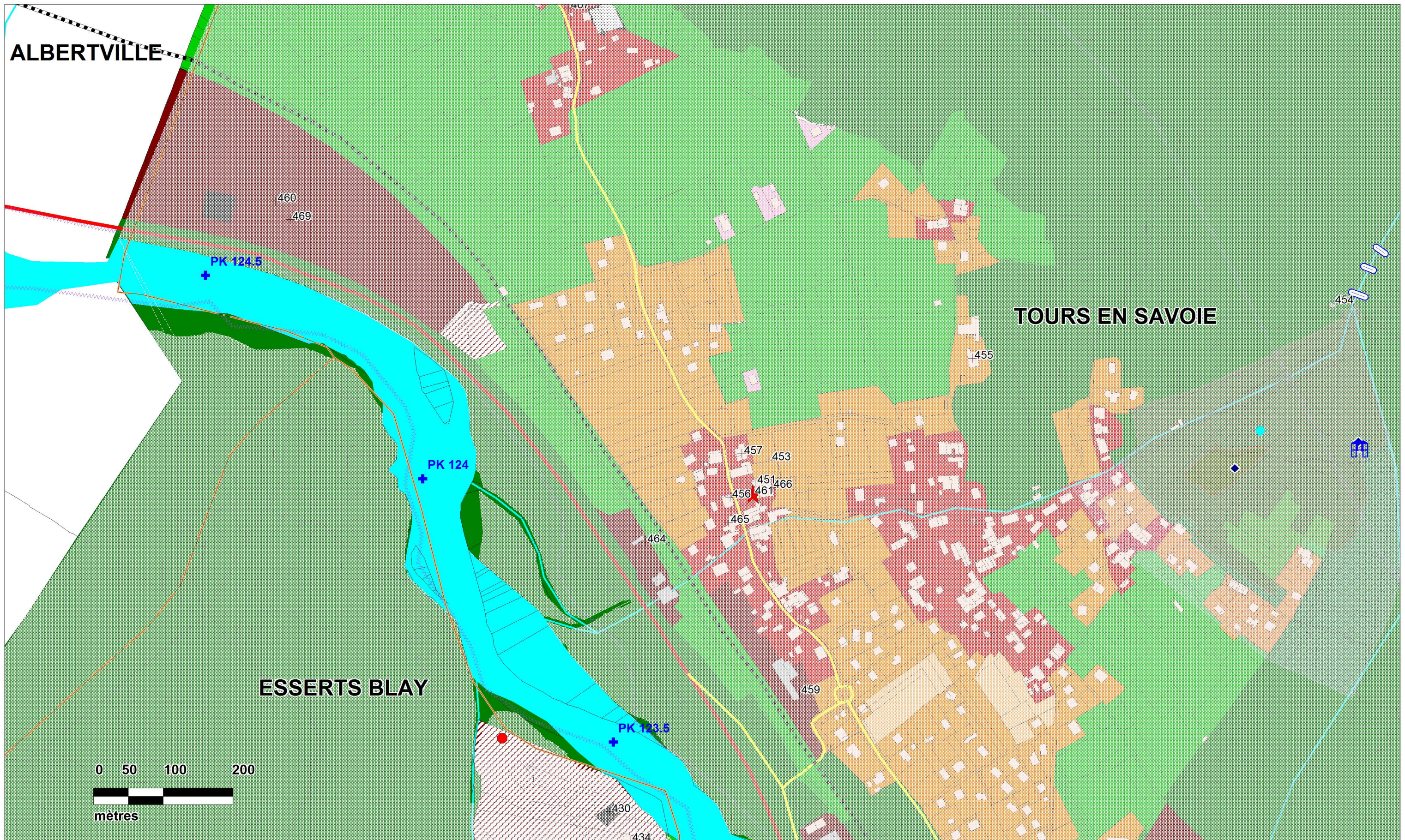
Planche 17

Echelle : 1/ 5000

Décembre 2014


N° affaire : 28906  
28906\_Enjeux.WOR






  
 Liberté • Egalité • Fraternité  
 RÉPUBLIQUE FRANÇAISE  
 Direction  
 Départementale  
 des Territoires  
**SAVOIE**  
 hydratec  
 groupe setec

**PLAN DE PREVENTION DES RISQUES INONDATION DE L'ISERE  
 EN TARENDAISE AVAL  
 TRONCON MOUTIERS - TOURS EN SAVOIE**  
**CARTOGRAPHIE DES ENJEUX**

**105.5** Point kilométrique du modèle de l'Isère  
 Limites communales  
 276 ERP (Etablissement recevant du public)  
 Les zones non grisées correspondent aux secteurs concernés par les aléas inondation de l'Isère et des parties terminales de ses affluents

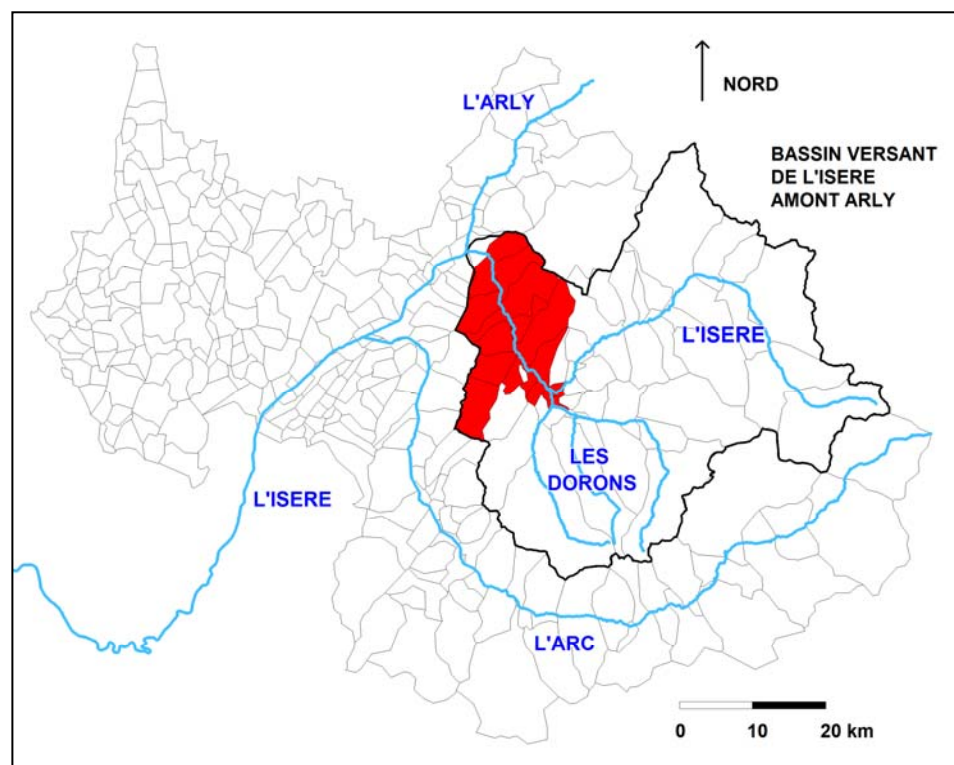


**Planche 18**  
 Echelle : 1/ 5000  
 Décembre 2014  
 N° affaire : 28906  
 28906\_Enjeux.WOR



# Plan de Prévention des Risques Inondation de l'Isère

*Tronçon de Moutiers à Tours en Savoie  
(13 communes)*



---

**ANNEXE : LISTE DES ÉTABLISSEMENTS RECEVANT DU PUBLIC (ERP)**

---

Décembre 2014



### Commune de Salins les Thermes

Numéro	Nom de l'établissement recevant du public	Adresse	Commune
1	Bar - Restaurant Route 73	ZAC des Moulins	Salins-les-Thermes
2	Complexe Sportif du Sivom / Stade	avenue de la Libération	Salins-les-Thermes
3	Cordonnerie Cruce	ZAC des Moulins	Salins-les-Thermes
4	Ecole Primaire		Salins-les-Thermes
5	Etablissement Thermal		Salins-les-Thermes
6	Etude Notariale	avenue du grand champ	Salins-les-Thermes
7	Gymnase du Sivom	avenue de la Libération	Salins-les-Thermes
8	Laverie Sarl Habitat Sympa	parking Super U	Salins-les-Thermes
9	Le Fournil de La Dame Blanche	640 avenue des thermes	Salins-les-Thermes
10	Magasin Samse Savoisiennne des Matériaux	218 avenue des thermes	Salins-les-Thermes
11	Magasin Super U	ZAC des Moulins. route de Brides	Salins-les-Thermes
12	Mairie		Salins-les-Thermes
13	Piscine Thermale	chef-lieu	Salins-les-Thermes
14	Presto Pizza	ZAC des Moulins	Salins-les-Thermes
15	Résidence Notre Foyer	422 avenue du Château	Salins-les-Thermes
16	Salle Polyvalente de Salins-Les-Thermes	avenue du Château	Salins-les-Thermes
17	SCI L'Atelier	656 rue du coteau de Melphe	Salins-les-Thermes

### Commune de Moûtiers

Numéro	Nom de l'établissement recevant du public	Adresse	Commune
30	Agence France Telecom	80 square de la Liberté	Moûtiers
32	Agence Immobilière	35 rue de la sous-préfecture	Moûtiers
33	Agence Peugeot Arly Automobiles	avenue des Salines Royales	Moûtiers
34	Alp Assureurs Conseils	220 avenue des Salines Royales	Moûtiers
35	Alpha Radiotéléphonie	179 Grande Rue	Moûtiers
36	Ancienne Congrégation des Sœurs	70rue du Pain de Mai	Moûtiers
37	Ancienne Evêché	23place St pierre	Moûtiers
38	Association Culturelle Islamique	la contamaine	Moûtiers
39	Association Diocésaine de Tarentaise	38 place de l'hôtel de ville	Moûtiers
40	Au Temps Tick	8 rue des pins	Moûtiers
41	Banque Laydernier	52 place du Marché	Moûtiers
42	Bar Restaurant Du Palais	12, rue Sainte Marie	Moûtiers
43	Bâtiment Commercial La Dame Blanche	197 chemin de la Dame Blanche	Moûtiers
44	Bâtiment Communauté de Communes	53 place de l'Hôtel de Ville	Moûtiers
45	Bijouterie Laurent	58 square de la Liberté	Moûtiers
46	Boulangerie La Forêt des Pains	24 Grande Rue	Moûtiers
47	Bureau de Poste		Moûtiers
48	Bureaux Grolla Verres	ZI Salines Royales	Moûtiers
49	Bureaux Opac	rue des Salines Royales	Moûtiers
50	Bureaux SCI Dzonfier	127 rue de Gascogne	Moûtiers
51	Bureaux Vie Sociale	rue de la Chaudanne	Moûtiers
52	Cabinet Médical (SCI Bem)	17 rue de la Licorne	Moûtiers
53	Caisse D'Épargne	67 rue basse de la Gare	Moûtiers
54	Carrefour Market (Ex Champion)		Moûtiers
55	Cathédrale De Moûtiers	23 place St Pierre	Moûtiers
56	Cc Hyper Champion / Tartipresse	Z.I. les Salines Royales	Moûtiers
57	Centre Commercial Hyper Champion	Z.I. les Salines Royales	Moûtiers
58	Centre D'Activités La Chaudanne	avenue des xvi Jeux Olympiques	Moûtiers
59	Centre d'hébergement d'urgence	38 place de l'Hôtel de Ville	Moûtiers
60	Centre des impôts de Moûtiers	71 rue de Gascogne	Moûtiers
61	Centre Hospitalier		Moûtiers
62	Centre Hospitalier	rue de l'Ecole des Mines	Moûtiers
63	Chaussures Charrières	109 Grand Rue	Moûtiers
64	CIC Lyonnaise de Banque Moûtiers	angle av Libération/av des Salines Royales	Moûtiers
65	Cinéma Le Rex	rue du faubourg St Alban - av des Belleville	Moûtiers



Numéro	Nom de l'établissement recevant du public	Adresse	Commune
66	Clinique Vétérinaire des Trois Vallées	107 chemin des Prés	Moûtiers
67	Cocktail Scandinave	la grande Saulcette	Moûtiers
68	Lycée A. Croizat		Moûtiers
69	Collège Ste Thérèse		Moûtiers
70	Collège Rostand		Moûtiers
71	Collège Sainte Thérèse Internat	138 rue du Pain de Mai	Moûtiers
72	Commerce Rolland	328 avenue de la Libération	Moûtiers
73	Communauté de Communes Cœur de Tarentaise	133 quai St Réal	Moûtiers
74	Coopérative Laitière Magasin	20 avenue des 16ème jeux olympiques	Moûtiers
75	Crédit Agricole	square de la Liberté	Moûtiers
76	Crédit Lyonnais	186 quai de la République	Moûtiers
77	Crédit Mutuel Savoie Mont Blanc	105 place du 8 mai 1945	Moûtiers
78	Chrystal bien Etre	21 place du Marché	Moûtiers
79	École De Musique	avenue des Salines Royales	Moûtiers
80	École Maternelle Darentasia	123 rue des Casernes	Moûtiers
82	École Maternelle les Salines Royales	avenue des Salines Royales	Moûtiers
83	École Primaire		Moûtiers
84	École Primaire		Moûtiers
85	Ehpad Les Cordeliers / Ch Moutiers	196 rue de Chemin de Fer	Moûtiers
86	Escapade Mode	136 Grande Rue	Moûtiers
87	Ex MJC le Lac	188 rue de la Chaudanne	Moûtiers
88	Foire De Tarentaise	centre-ville	Moûtiers
89	Funérarium De Moutiers	rue des Belleville	Moûtiers
90	Gare Sncf		Moûtiers
91	Gendarmerie de Moutiers	rue du Chemin de Fer	Moûtiers
92	Gsi Immobilier	22 square de la Liberté	Moûtiers
93	Gymnase École Darentasia	rue des Casernes	Moûtiers
94	Halte-Garderie	43 rue Général de Gaulle	Moûtiers
95	Hôtel Le Terminus	136 place de la Gare	Moûtiers
96	Hôtel Restaurant Auberge de Savoie	square de la Liberté	Moûtiers
97	Hôtel Restaurant Du Faubourg	faubourg de la Madeleine	Moûtiers
98	Hôtel Restaurant Ibis	193 rue des Grillons colline de Champoulet	Moûtiers
99	Hôtel Welcom S / Restaurant Le Souvenir	33 avenue du Greffier de Bellecombe	Moûtiers
100	Hyper Champion / Boutique Top Pressing	Z.I. les Salines Royales	Moûtiers
101	Hyper Champion Bar L'Éclat Rose	Z.I. les Salines Royales	Moûtiers

Numéro	Nom de l'établissement recevant du public	Adresse	Commune
102	Hyper Champion Borel Électro-Ménager	Z.I. les Salines Royales	Moûtiers
103	Hyper Champion Boutique Bijoux Watches	Z.I. les Salines Royales	Moûtiers
104	Hyper Champion Boutique Cote Fleurs	Z.I. les Salines Royales	Moûtiers
105	Hyper Champion Boutique D'Kado	Z.I. les Salines Royales	Moûtiers
106	Hyper Champion Boutique Eram	Z.I. les Salines Royales	Moûtiers
107	Hyper Champion Boutique Galerie 73	Z.I. les Salines Royales	Moûtiers
108	Hyper Champion Boutique Studio 43	Z.I. les Salines Royales	Moûtiers
109	Hyper Champion/ Espace Telecom	Z.I. les Salines Royales	Moûtiers
110	Hyper Champion/Digital Image	Z.I. les Salines Royales	Moûtiers
111	Hyper Champion/Julien D Orcel	Z.I. les Salines Royales	Moûtiers
112	Immeuble La Villa Vénitienne	angle rue du Marché rue sous-préfecture	Moûtiers
113	Immeubles Gde et Petite Vanoise		Moûtiers
114	Industriel ou Commerce		Moûtiers
115	L'Agence Capucon	35 Grande Rue	Moûtiers
116	L'Annexium	378 avenue des Belleville	Moûtiers
117	La Salad'Rit	60 rue du Marché	Moûtiers
118	Laboratoire SCI Biolab	faubourg de la Madeleine	Moûtiers
119	Le Panier Savoyard	48 faubourg de la Madeleine	Moûtiers
120	Le Snow	08 ave des Belleville	Moûtiers
121	Les Vignerons Des Grésilles	33 rue Greyffié de Bellecombe	Moûtiers
122	Local Commercial Ilot Ste Marie	74 rue Sainte Marie	Moûtiers
123	Locaux et Bureaux Associatifs Chaudann	dalle de la Chaudanne	Moûtiers
124	Lycée A Croizat Ateliers L. Da Vinci	avenue de la Libération	Moûtiers
125	Lycée A Croizat/ Externat D, E Et F	244 avenue de la Libération	Moûtiers
126	Lycée A Croizat/ Self Et Lp Hôtellerie	244 avenue de la Libération	Moûtiers
127	Lycée Ambroise Croizat	244 avenue de la Libération	Moûtiers
129	Lyonnaise de Banque	165 Grand Rue	Moûtiers
130	Maaf Assurances	74 square de la Liberté	Moûtiers
131	Magasin dans Logement Mme Et M Bollard	faubourg de la Madeleine	Moûtiers
132	Magasin de Chaussures	72 Grande Rue	Moûtiers
133	Magasin de Matériaux Écologiques	253 avenue des Salines Royales	Moûtiers
134	Magasin Lidl	faubourg Madeleine	Moûtiers
135	Magasin Pat A Tric	102 Grande Rue	Moûtiers
136	Magasin Schlecker	110 avenue de la Gare	Moûtiers
137	Mairie		Moûtiers
138	Mairie Salle des Fêtes	place de l'Hôtel de Ville	Moûtiers
139	Maison De La Presse	103 rue basse de la Gare	Moûtiers



Numéro	Nom de l'établissement recevant du public	Adresse	Commune
140	Maison Diocésaine	38 place de l'Hôtel de Ville	Moûtiers
141	Maison Diocésaine	38 place de l'Hôtel de Ville	Moûtiers
142	Marbrerie-Perrotin	162 rue des Erables	Moûtiers
143	Mobistore	80 square de la Liberté	Moûtiers
144	Musée des Arts et Traditions	23 place St Pierre	Moûtiers
145	Opticien Vision Plus	80 Grande Rue	Moûtiers
146	Parking Couvert	avenue du 8 mai 1945	Moûtiers
147	Pharmacie des 4 Chemins	8 Grande Rue	Moûtiers
148	Pharmacie Rannou	53 square de la Liberté	Moûtiers
149	Point P Moûtiers	5517 chemin de la digue	Moûtiers
150	Princesse Taloula	141 Grande Rue	Moûtiers
151	Restaurant La Voute	172 Grande Rue	Moûtiers
152	Restauration Rapide Erfidan	avenue de la Libération	Moûtiers
153	S.A.R.L. Lauri	170 Grande Rue	Moûtiers
154	Salle Maurice Calloch	188 rue de la Chaudanne	Moûtiers
155	Salle Polyvalente Darentasia	rue des Casernes	Moûtiers
156	Sas Bos Équipement Hôtelier	57 rue des Acacias	Moûtiers
157	SCI Arcane	66 avenue du 8 mai 1945	Moûtiers
158	SCI Symphonie Bureaux ou Commerce	angle rues faubourg St Alban et Licorne	Moûtiers
159	SCI Vimicat la Saulcette Citroën	Z.I. de la Saulcette	Moûtiers
159	SCI Vimicat la Saulcette Citroën	Z.I. de la Saulcette	Moûtiers
160	Société Générale	132 avenue de la Gare	Moûtiers
161	Supermarché Simply	ZAC de la Chaudanne	Moûtiers
162	Toilettage pour chiens	39 rue du Marché	Moûtiers
163	Twiner Sport	25 rue des bouleaux	Moûtiers
164	Weldom	ZI les Salines Royales	Moûtiers
165	Yves Rocher	186 Grand Rue	Moûtiers

#### Commune de le Bois

Numéro	Nom de l'établissement recevant du public	Adresse	Commune
180	Ecole Primaire	Chef-Lieu	le Bois
181	Mairie	Chef-Lieu	le Bois
182	Salle Polyvalente	Chef-Lieu	le Bois

#### Commune de Bonneval

Numéro	Nom de l'établissement recevant du public	Adresse	Commune
240	Point Information	Villard Soffray	Bonneval
241	Ecole Primaire		Bonneval



### Commune d'Aigueblanche

Numéro	Nom de l'établissement recevant du public	Adresse	Commune
190	Accueil Camping Eliana	188 Rue des Pommiers	Aigueblanche
191	Bar Restaurant Les Pers	rue de la Gare	Aigueblanche
192	Base de Loisirs du Morel	Bellecombe Tarentaise	Aigueblanche
193	Boulangerie Humetz	347 Grande Rue	Aigueblanche
194	Bureau de poste		Aigueblanche
195	Bureaux Et Salle De Musculation	place du Château	Aigueblanche
196	Camping Marie France	453 avenue de Savoie	Aigueblanche
197	Centre Commercial Super U Et Tropicana	325 Rue de la Petite Prairie	Aigueblanche
198	Centre Formation Compagnons	Z.A de Bellecombe	Aigueblanche
199	Chambre d'hôte le Manoir	25 rue de St Oyen	Aigueblanche
200	Commerce Morton	rue des pommiers lieu-dit Bellecombe	Aigueblanche
201	École Primaire		Aigueblanche
202	École Primaire		Aigueblanche
203	École Primaire		Aigueblanche
204	Ehpad	rue du plan du Truy	Aigueblanche
205	Garage Automobile - Ex Weldom	361 Rue Petite prairie	Aigueblanche
206	Garage Peugeot Lecas	rue du plan du Truy	Aigueblanche
207	Hôtel La Cascade / Ex Clairefontaine	Bellecombe. Hameau St Laurent	Aigueblanche
208	Hôtel La Fontaine Du Berger	Bellecombe	Aigueblanche
209	Hôtel Le Chaudron	Villoudry	Aigueblanche
210	Hôtel Restaurant La Bergerie	Saint Laurent - Bellecombe	Aigueblanche
211	Hôtel Restaurant Les Clarines	Bellecombe Tarentaise	Aigueblanche
212	Mairie		Aigueblanche
213	Mairie		Aigueblanche
214	Mairie		Aigueblanche
215	Mairie Annexe	La Cure	Aigueblanche
216	Moulin À Huile	rue des Vieux Remparts	Aigueblanche
217	Parking du Pont	Rue du Pont	Aigueblanche
218	Quincaillerie de gros - Bertaig	allée des Artisans	Aigueblanche
219	Restaurant Ballester	ZAC de la Petite Prairie	Aigueblanche
220	Restaurant Le Grillon	435 Grande Rue	Aigueblanche
221	Restaurant Tessa	Bellecombe	Aigueblanche
222	Stade Du Morel	Chemin des loisirs. Bellecombe.	Aigueblanche
223	Tunnel Du Ponserand		Aigueblanche

### Commune de la Léchère

Numéro	Nom de l'établissement recevant du public	Adresse	Commune
250	Bureau de poste		la Léchère
251	Cabinet Médical	lotissement "les cossettes", à Naves Fontaine	la Léchère
252	Carbone Savoie	Notre Dame de Briançon	la Léchère
253	Centre Vacances SnCF	Pussy	la Léchère
254	Ecole Primaire		la Léchère
255	Ecole Primaire		la Léchère
256	Ecole Primaire		la Léchère
257	Ecole Primaire		la Léchère
258	Élixirs Floraux	lieudit la Chapelle	la Léchère
259	Etablissement Thermal		la Léchère
260	Ferropem - usine de Château Feuillet		la Léchère
261	Garage Paviet-Roche	Petit-Cœur	la Léchère
262	Gare de Voyageurs - Notre Dame De Briançon	Notre-Dame-de-Briançon	la Léchère
263	Gare de Voyageurs - Petit Cœur	Petit-Cœur la Léchère	la Léchère
264	Gîte d'accueil Cellier	Cellier	la Léchère
265	Gîte De Séjour Bellachat	Pussy	la Léchère
266	Hôtel Darentasia	chef-lieu	la Léchère
267	Hôtel La Cabrière	Château feuillet	la Léchère
268	Hôtel Restaurant Le Grand Pic	Celliers	la Léchère
269	Hôtel Restaurant Le Radiana	station Thermale	la Léchère
270	Hôtel Restaurant Rive Droite	station Thermale	la Léchère
271	Hôtel-Restaurant La Cabrière	Château Feuillet	la Léchère
272	Mairie de La Léchère		la Léchère
273	Mairie de Petit Cœur		la Léchère
274	Mairie de Pussy		la Léchère
275	Musée		la Léchère
276	Nouvelle Mairie Village 92	lieu-dit "Château feuillet"	la Léchère
277	Pharmacie Roचाix Et Saleur	village 92	la Léchère
278	Refuge Le Logis Des Fées	l'Arpettaz	la Léchère
279	Restaurant Altitude 2 Mazots	col de la Madeleine	la Léchère
280	Restaurant Le Capricorne	Gare SNCF de la Léchère	la Léchère
281	Restaurant Le Grand Glacier	Celliers	la Léchère
282	Salle Des Fêtes - Notre Dame de Briançon	Notre Dame de Briançon	la Léchère
283	Salle Polyvalente de Pussy	Pussy	la Léchère



**Commune de la Léchère**

Numéro	Nom de l'établissement recevant du public	Adresse	Commune
284	Vestiaire Terrain de sport	lieu-dit "le Peisey"	la Léchère
285	Eglise	Pussy	La Léchère
286	Médiathèque	Village 92	La Léchère
287	Le Bleu Thé	Station Thermale	La Léchère
288	Le Grenier	Station Thermale	La Léchère
289	Les Lozières	Station Thermale	La Léchère
291	Chapelle du Sacré Coeur		La Léchère
292	Eglise		La Léchère
293	Salle Polyvalente "Le Mermet"	Notre-Dame-de-Briançon	La Léchère
294	ZAC	La Planta	La Léchère
295	Gymnase	Village 92	La Léchère
296	Cinéma	Village 92	La Léchère

**Commune de Feissons sur Isère**

Numéro	Nom de l'établissement recevant du public	Adresse	Commune
300	Commerces	ZAC de Feissonnet	Feissons-sur-Isère
301	Ecole Primaire	Le Rivet	Feissons-sur-Isère
302	Foyer Municipal	Quartier de l'Eglise	Feissons-sur-Isère
303	Mairie	Le Rivet	Feissons-sur-Isère
304	Charpentier (artisan)	ZAC de Feissonnet	Feissons-sur-Isère
305	Caisserie emballage	La Poyat	Feissons-sur-Isère
306	Centrale EDF	Pied de ville	Feissons-sur-Isère
307	Eglise	Quartier de l'Eglise	Feissons-sur-Isère
308	Garage municipal	Quartier de l'Eglise	Feissons-sur-Isère
309	Bar restaurant	Le Rivet	Feissons-sur-Isère

**Commune de Rognaix**

Numéro	Nom de l'établissement recevant du public	Adresse	Commune
310	Ecole Primaire + garderie	les Chavonnes	Rognaix
311	Foyer Communal	les Chavonnes	Rognaix
312	Magasin de pêche	les Reyches	Rognaix
313	Mairie	les Chavonnes	Rognaix
314	Salle Polyvalente Les Chavonnes	les Chavonnes	Rognaix

**Commune de Cevins**

Numéro	Nom de l'établissement recevant du public	Adresse	Commune
320	Bar des Amis	lieu-dit la roche cd 66b	Cevins
321	Cave de Cevins	la Roche	Cevins
322	Ecole Primaire		Cevins
323	Église de Cevins	le Colombier	Cevins
324	Garage Jugand 4X4	ZA le Vernays	Cevins
325	Garderie Scolaire	le Colombier	Cevins
326	Groupe Scolaire De Cevins	le Colombier	Cevins
327	Hôtel des Postes	la Roche	Cevins
328	Hôtel Restaurant La Gentilhommière	chef-lieu la Roche	Cevins
329	Industriel Ou Commerce		Cevins
330	Industriel Ou Commerce		Cevins
331	Magasin Rubelin	le Rubelin	Cevins
332	Mairie		Cevins
333	Mobilier Agencement	ZA de Rubelin	Cevins
334	Notre-Dame des Neiges		Cevins
335	Restaurant "La Fleur De Sel"	les Marais	Cevins
336	Restaurant la ferme de Flicka	le Rubelin	Cevins
337	Salle Polyvalente Salle Des Fêtes	chef-lieu	Cevins
338	Surstock Meubles	ZAC le Rubelin	Cevins
335	Restaurant "La Fleur De Sel"	les Marais	Cevins
336	Restaurant la ferme de Flicka	le Rubelin	Cevins



### Commune de Saint-Paul-sur-Isère

Num éro	Nom de l'établissement recevant du public	Adresse	Commune
350	Café "Chez Bozon"	Chef-lieu	Saint-Paul-sur-Isère
351	Collège		Saint-Paul-sur-Isère
352	Ecole Primaire		Saint-Paul-sur-Isère
353	Mairie		Saint-Paul-sur-Isère
354	Salle Polyvalente	Chef-lieu	Saint-Paul-sur-Isère

### Commune de la Bâthie

Num éro	Nom de l'établissement recevant du public	Adresse	Commune
360	Armurerie Girod	ZAC du Château rue Aristide Bergès	la Bâthie
361	Atelier Poids Lourds (CFT)	ZAC du Château rue de la Houille Blanche	la Bâthie
362	Bar de la Gare	101 rue Antoine Favre	la Bâthie
363	Bar Épicerie Desbrini	3438 rue Paul Girod	la Bâthie
364	Benier – SCI CLSB	ZAC du Château rue de la Houille Blanche	la Bâthie
365	Bibliothèque Municipale	6 rue Georges Sand	la Bâthie
367	Boulodrome	135 chemin des carrières	la Bâthie
368	Bureau de poste	94 Rue A. et E. Cotton	la Bâthie
369	Bureaux Lesueur	ZAC du Château rue de l'Energie	la Bâthie
370	Café Fechoz	483 rue du Vercors	la Bâthie
371	Camping "Le Joly Mont"	114 rue Victor Hugo	la Bâthie
372	Centrale E D F	426 et 456 rue André Ampère	la Bâthie
373	Centre de Lavage Automobile SLB Eagle Star	ZAC du Château rue de l'Energie	la Bâthie
374	Crédit Agricole	100 rue Alphonse Lamartine	la Bâthie
375	Déchetterie Tri-Vallée	ZAC des Arolles Impasse des Grumes	la Bâthie
376	Discothèque - Bar Le Tarin - Le Rescator	Plaine d'Esserts-Blay - les Vernays	la Bâthie
378	Ecole Primaire	179 Rue Jean Moulin	la Bâthie
379	Ecole Maternelle	106 Rue A. et E. Cotton	la Bâthie
380	Eglise Saint Didier	8 Rue A. et E. Cotton	la Bâthie
381	Ehpad La Bailly	294 rue Jules Renard	la Bâthie
382	Foyer Rural	2287 Rue Louis Armand	la Bâthie
383	Fromagerie Tarentaise "Monts et Terroirs"	ZAC du Château Rue de l'Energie	la Bâthie
384	Garage Vasseur - Renault Trucks	ZAC du Château Rue de l'Energie	la Bâthie
385	Gare de Fret	106 Rue Voltaire	la Bâthie

Num éro	Nom de l'établissement recevant du public	Adresse	Commune
386	Hôtel Aire de Langon	RN90 aire de Langon	la Bâthie
387	L'Eterlou (bâtiment inexploité en 2012)	2222 rue Louis Armand	la Bâthie
388	Local Action Sociale	Bât. Grand Arc 2 233 rue Jean Moulin	la Bâthie
389	Local Association (Ex École Arbine)	Arbine	la Bâthie
390	Magasin relais de Tarentaise	RN90 aire de Langon	la Bâthie
391	Magasin de cycles Lennoz Gratin	AC du Château Rue de l'Energie	la Bâthie
392	Matmontagne Immo	ZAC du Château - Rue de l'Energie	la Bâthie
393	Métifiot Sa	ZAC du Château - Rue de l'Energie	la Bâthie
394	Opac Les Pommiers	1992 Rue Louis Armand	la Bâthie
395	Alcan Rio Tinto (Anciennement Pem La Bâthie - Ateliers D'Arbine)	38 Rue des Fondateurs	la Bâthie
396	Alcan Rio Tinto (Anciennement Pem La Bâthie - Ateliers Micrograins)	38 Rue des Fondateurs	la Bâthie
397	Pharmacie de la Bâthie	1992 rue louis Armand	la Bâthie
398	Restaurant Chalet Du Grand Mont (inexploité en 2012)	3298 rue Paul Girod	la Bâthie
399	Restaurant La Clef Des Champs	38 rue James Joule	la Bâthie
400	S.C.I. CID – Ract Rangain Alain	ZAC du Château - Rue de la Houille Blanche	la Bâthie
401	Salle Omnisports	3397 Rue Paul Girod	la Bâthie
402	Salle Polyvalente De La Bâthie	45 Rue Marcel Pagnol	la Bâthie
403	Salon De Coiffure "Les Éphélides"	2364 Rue Louis Armand	la Bâthie
404	Savoie Bois	ZAC des Arolles - rue des Arolles	la Bâthie
405	SCI Dani - Halles de Tarentaise	120 rue Antoine Favre	la Bâthie
406	SARL AGIA ZANE	ZAC du Château - Rue de l'Energie	la Bâthie - Esserts-Blay
407	SCI Mac'G	ZAC du Château - Rue de l'Energie	la Bâthie
408	SCI Nell - Moto Expert	ZAC du Château - Rue de l'Energie	la Bâthie
409	Super U	ZAC du Château - Rue de l'Energie	la Bâthie
410	Super U - Restaurant Cabane Café	ZAC du Château - Rue de l'Energie	la Bâthie
412	Vidonne Motoculture (Le Carré Vert)	ZAC du Château - Rue de l'Energie	la Bâthie
413	Mairie	Rue Alphonse de Lamartine	la Bâthie



**Commune d'Esserts-Blay**

Num éro	Nom de l'établissement recevant du public	Adresse	Commune
406	SARL AGIA ZANE	ZAC du Château - Rue de l'Energie	la Bâthie - Esserts-Blay
430	Cabinet De Kinésithérapie (Le Kinedo)	lotissement les Vernays - St Thomas	Esserts-Blay
431	Ecole d'Esserts-Blay		Esserts-Blay
432	Eglise d'Essert-Blay	chef-lieu	Esserts-Blay
433	Eglise St Thomas		Esserts-Blay
434	Ehpad - Le Home Du Vernays	Saint Thomas	Esserts-Blay
435	Ents. Traversier	Saint Thomas	Esserts-Blay
436	Garderie Péri-Scolaire	la Tiourniaz	Esserts-Blay
437	Le Château D'Esserts Blay - Salle Animation	le Château	Esserts-Blay
438	Mairie	chef-lieu	Esserts-Blay
439	Restaurant l'Aurenath	plaine de Blay	Esserts-Blay
440	AXIA Ets Pouget	Route de l'Industrie ZI du Château de la Bâthie	Esserts-Blay

**Commune de Tours en Savoie**

Num éro	Nom de l'établissement recevant du public	Adresse	Commune
450	Bar Roux	la Tour	Tours-en-Savoie
451	Bureau de poste		Tours-en-Savoie
452	Café De La Poste	chef-lieu	Tours-en-Savoie
453	Chalet des Jeunes	les Martinettes	Tours-en-Savoie
454	Chapelle de St Clément		Tours-en-Savoie
455	Chapelle du Château		Tours-en-Savoie
456	Commerce Bochet et Montet	chef-lieu	Tours-en-Savoie
457	Ecole Primaire		Tours-en-Savoie
458	Eglise de Piat		Tours-en-Savoie
459	Expo Carrelages	ZAC de la Gare	Tours-en-Savoie
460	Kassborher	455 route des Marais	Tours-en-Savoie
461	Mairie		Tours-en-Savoie
462	Mairie		Tours-en-Savoie
463	Pays'Art	2173 route porte de Tarentaise	Tours-en-Savoie
464	Posinergy - piles et batteries	436 chemin du Moulin du Fond	Tours-en-Savoie
465	Restaurant La Casadine	chef-lieu	Tours-en-Savoie
466	Salle Polyvalente Mairie (Tours-En-Savoie)	les Martinettes	Tours-en-Savoie
467	SCI Desclerc	529 porte de Tarentaise	Tours-en-Savoie
468	SCI le Fond du Moulin	la Tour	Tours-en-Savoie
469	Socedam Sa	ZAC des portes de Tarentaise	Tours-en-Savoie
466	Salle Polyvalente Mairie (Tours-En-Savoie)	les Martinettes	Tours-en-Savoie
467	SCI Desclerc	529 porte de Tarentaise	Tours-en-Savoie
468	SCI le Fond du Moulin	la Tour	Tours-en-Savoie
469	Socedam Sa	ZAC des portes de Tarentaise	Tours-en-Savoie